

PERIODICO



OFICIAL

DEL GOBIERNO CONSTITUCIONAL DEL ESTADO DE DURANGO

PRIMER SEMESTRE

LAS LEYES DECRETOS Y DEMAS DISPOSICIONES
SON OBLIGATORIAS POR EL SOLO HECHO DE PUBLICARSE
EN ESTE PERIODICO

FRANQUEO PAGADO PUBLICACION PERIODICA PERMISO NUM.:001-1082
CARACTERISTICAS: 113182816 AUTORIZADO POR SEPOMEX

DIRECTOR RESPONSABLE EL C. SECRETARIO GRAL. DEL GOBIERNO DEL EDO.

S U M A R I O

PODER EJECUTIVO DEL ESTADO.

DECRETO PRESIDENCIAL.- QUE RESUELVE EL EXPEDIENTE DE EXPROPIACION DE TERRE--
NOS EJIDALES DEL POBLADO DENOMINADO "JUAN DE LA BARRERA" MUNICIPIO Y ES
TADO DE DURANGO.-.....

DECRETO PRESIDENCIAL.- DE EXPROPIACION DICTADO EN EL EXPEDIENTE DEL POBLADO--
"VENECIA", MUNICIPIO DE GOMEZ PALACIO, DGO., CON UNA SUPERFICIE DE 150--
91-42 HAS.-.....

SOLICITUD DE EXPROPIACION.- DE TERRENOS EJIDALES DE UNA SUPERFICIE DE 91-97--
23.58 HECTAREAS PERTENECIENTES AL EJIDO "EL REFUGIO", MUNICIPIO DE GO--
MEZ PALACIO, DGO.-.....

SOLICITUD DE EXPROPIACION.- DE TERRENO DE UNA SUPERFICIE DE 89-65-51.17 HEC--
TAREAS PERTENECIENTES AL EJIDO "VILLA JUAREZ", (ANTES SAN JUAN DE AVI--
LES), MUNICIPIO DE LERDO, DGO.-.....

SOLICITUD DE EXPROPIACION.- DE TERRENO, DE UNA SUPERFICIE DE 143-34-43.29 --
HECTAREAS PERTENECIENTES AL EJIDO "ZARAGOZA DE TLAHUALILO", MUNICIPIO -
DE TLAHUALILO, DGO.-.....

SOLICITUD DE EXPROPIACION.- DE TERRENO DE UNA SUPERFICIE DE 08-21-62.22 HEC--
TAREAS PERTENECIENTES AL EJIDO DE "SANTA ROSA", MUNICIPIO DE GOMEZ PALA--
CIO, DGO.-.....

BALANCE GENERAL.- A SEPTIEMBRE DE 1991 DE LA EMBOTELLADORA DURANGUENSE S.A.-
DE C.V. SIN ESCINDIR, TRANSPORTES DE EMBOTELLADORA DURANGUENSE, S.A. DE
C.V. ESCINDIDA Y AVISO DE ESCISION DE EMBOTELLADORA DURANGUENSE, S.A.
DE C.V.-.....

ESTADO DE SITUACION.- FINANCIERA AL 31 DE JULIO DE 1991, DE MAQUINARIA PARA--
RENTA DEL MCRTE, S.A. DE C.V.-.....

DECRETO por el que se expropia por causa de utilidad pública una superficie de temporal de uso colectivo de terrenos del ejido Juan de la Barrera, Municipio de Durango, Dgo. (Reg.—329).

Al margen un sello con el Escudo Nacional, que dice: Estados Unidos Mexicanos.—Secretaría de la Reforma Agraria.

CARLOS SALINAS DE GORTARI, PRESIDENTE CONSTITUCIONAL DE LOS ESTADOS UNIDOS MEXICANOS, en uso de las facultades que me confieren los artículos 27 de la Constitución General de la República, 80., 121 y 345 de la Ley Federal de Reforma Agraria; y

RESULTANDO PRIMERO.—Que por oficio número DGO0.80/859 de fecha 15 de agosto de 1980 el Instituto Nacional para el Desarrollo de la Comunidad Rural y de la Vivienda Popular, solicitó a la Secretaría de la Reforma Agraria, la expropiación de 50-56-79.19 Has. de terrenos ejidales del poblado denominado "JUAN DE LA BARRERA", Municipio de Durango, del Estado de Durango, para destinarlos a la construcción de conjuntos habitacionales de interés social, destinados a personas de escasos recursos y coadyuvar al desarrollo ordenado de los asentamientos humanos, conforme a lo establecido en el artículo 343 de la Ley Federal de Reforma Agraria, fundando su petición en la causa de utilidad pública prevista en el artículo 112 fracción VI del mismo ordenamiento, así como en los artículos 1o. y 2o. fracciones I, II y III de la Ley que creó este organismo y se comprometió a pagar la indemnización correspondiente conforme a la Ley. Posteriormente, la Secretaría de Desarrollo Urbano y Ecología, en oficio número 100-4049 de fecha 2 de abril de 1984, hace suya la solicitud de expropiación y a fin de que se aprovechen los trámites que se realizaron manifiesta que la superficie solicitada se destinará al desarrollo urbano y reserva territorial en los términos del Plan de Desarrollo Urbano del Centro de Población de Victoria Durango. La solicitud de referencia, por reunir los requisitos legales, se remitió y quedó registrada en la Dirección General de Procedimientos Agrarios, de la Secretaría de la Reforma Agraria y se inició el procedimiento relativo. Esa dirección, en cumplimiento a lo dispuesto por el artículo 344 de la Ley de la materia, ordenó la notificación al Comisariado Ejidal del núcleo afectado, acto que se llevó a cabo por oficio número 465267 de fecha 15 de agosto de 1984 y publicaciones de la solicitud en el Diario Oficial de la Federación del 29 de septiembre de 1981 y en el Periódico Oficial del Gobierno del Estado de Durango el 9 de noviembre de 1980. Que en el expediente relativo aparecen constancias de las solicitudes de opinión a que se refiere el artículo en cita y se advierte que el Gobernador del Estado, manifestó que es procedente la expropiación de los terrenos ejidales de que se trata; y por no rendir oportunamente

su opinión conforme a la Ley, se ha considerado la conformidad de la Comisión Agraria Mixta y del Banco Nacional de Crédito Rural, S.N.C., para la prosecución del procedimiento; asimismo, constan para verificar los datos de la solicitud la ejecución de los trabajos técnicos e informativos de los que se obtuvo una superficie real por expropiar de 50-56-79.19 Has. de temporal de uso colectivo.

RESULTANDO SEGUNDO.—Terminados los trabajos mencionados en el Resultando anterior y analizadas las constancias existentes en el expediente de que se trata, se verificó que: Por Resolución Presidencial de fecha 12 de enero de 1938, publicada en el Diario Oficial de la Federación el 2 de junio de 1939 y ejecutada el 28 de abril de 1938, se concedió por concepto de dotación de tierras al poblado denominado "La Glénega" hoy "JUAN DE LA BARRERA", Municipio de Durango, del Estado de Durango, una superficie total de 176-00-00 Has. para beneficiar a 21 capacitados en materia agraria; asimismo, por Decreto Presidencial de fecha 30 de diciembre de 1975, publicado en el Diario Oficial de la Federación el 2 de enero de 1976, se expropió al ejido del poblado de referencia, una superficie de 125-43-20.81 Has. a favor de la Comisión para la Regularización de la Tenencia de la Tierra, para destinarse al mejoramiento del centro de población, regulando la tenencia de la tierra.

Que la Comisión de Avalúos de Bienes Nacionales, de conformidad con el convenio celebrado el 29 de mayo de 1987, por el Gobierno del Estado de Durango, Secretaría de la Reforma Agraria, Secretaría de Desarrollo Urbano y Ecología y las autoridades agrarias del núcleo ejidal, determinó el valor de \$500,000.00 por hectárea para terrenos en breña, ratificando el valor fijado en el convenio de referencia, en el que se consideró el valor comercial y demás elementos que prescribe el artículo 121 de la Ley Federal de Reforma Agraria, por lo que el monto de la indemnización a cubrir por las 50-56-79.19 Has. a expropiar es de \$25'283,960.00.

Que existe también en las constancias la opinión de la Secretaría de la Reforma Agraria emitida a través de la Dirección General de Procedimientos Agrarios, relativa a la legal integración del expediente y el dictamen que el Cuerpo Consultivo Agrario emitió el 18 de mayo de 1989, sobre la solicitud de expropiación; y

CONSIDERANDO

PRIMERO.—Que no obstante que la presente expropiación fue solicitada por el Instituto Nacional para el Desarrollo de la Comunidad Rural y de la Vivienda Popular, de acuerdo con las Reformas y Adiciones a la Ley Orgánica de la Administración Pública Federal contenidas en el Decreto de fecha 22 de diciembre de 1982, publicadas en el Diario Oficial de la Federación el 29 del mismo mes y año, las fa-

cultades que pertenecían al citado organismo, pasaron a la Secretaría de Desarrollo Urbano y Ecología, de conformidad con lo dispuesto en el artículo 37 fracciones I, II y VIII del Ordenamiento Legal invocado, por lo que la presente expropiación deberá resolverse a su favor.

SEGUNDO.—Que los terrenos ejidales y comunales sólo pueden ser expropiados por causa de utilidad pública que con toda evidencia sea superior a la utilidad social que genere su explotación actual, se ha podido observar de las constancias existentes en el expediente integrado sobre esta solicitud de expropiación, que se cumple de esa manera, dicha causa al corroborarse la superior utilidad social de la construcción de la obra pública en los terrenos del ejido afectado, por lo que es procedente se decreta la expropiación solicitada por apegarse a lo que establecen los artículos 27 de la Constitución Política de los Estados Unidos Mexicanos, 112 fracción VI en relación con el 117, 343 y 344 de la Ley Federal de Reforma Agraria. Esta expropiación deberá comprender la superficie de 50-56-79.19 Has. de temporal de uso colectivo, de terrenos ejidales pertenecientes al poblado "JUAN DE LA BARRERA", Municipio de Durango, del Estado de Durango, a favor de la Secretaría de Desarrollo Urbano y Ecología, terrenos que destinará al desarrollo urbano y reserva territorial en términos del plan de desarrollo urbano del centro de población de Victoria, Durango. En virtud de que la expropiación es total y que como consecuencia desaparece el núcleo agrario como tal la indemnización se destinará en los términos de la fracción I del artículo 122 de la Ley Federal de Reforma Agraria. El pago de la indemnización corresponde al núcleo de población "JUAN DE LA BARRERA", quedando a cargo de la citada dependencia pagar por concepto de indemnización, por la superficie que se expropia, la cantidad de \$ 25'283,960.00, suma que previamente a la ejecución de este Decreto ingresará al fondo común de ese ejido afectado a través de su depósito, a nombre del ejido, en las oficinas de Nacional Financiera, S.N.C. o en la institución nacional de crédito que ella determine, a fin de que el Fideicomiso Fondo Nacional de Fomento Ejidal, aplique esos recursos en los términos del artículo 125 de la Ley Federal de Reforma Agraria; asimismo, el fideicomiso mencionado cuidará el exacto cumplimiento del artículo 126 de la Ley citada y en su caso, demandará la reversión de la totalidad o de la parte de los bienes que no hayan sido destinados a los fines para los cuales fueron expropiados, sin que proceda la devolución de las sumas o bienes que el núcleo afectado haya recibido por concepto de indemnización. Obtenida la reversión, el Fideicomiso Fondo Nacional de Fomento Ejidal, ejercerá las acciones legales para que opere la incorporación de dichos

bienes a su patrimonio y el destino que le señalan el artículo 126 así como las demás disposiciones aplicables de la Ley Federal de Reforma Agraria.

Por lo expuesto y con apoyo en los artículos 27 de la Constitución Política de los Estados Unidos Mexicanos, 8o. fracción V, 112 fracción VI, 117, 121, 122, 123, 125, 126, 343, 344, 345 y demás relativos de la Ley Federal de Reforma Agraria, he tenido a bien dictar el siguiente

DECRETO:

PRIMERO.—Se expropia por causa de utilidad pública una superficie de 50-56-79.19 Has. (CINCUENTA HECTAREAS, CINCUENTA Y SEIS AREAS, SETENTA Y NUEVE CENTIAREAS, DIECINUEVE DECIMETROS CUADRADOS) de temporal de uso colectivo, de terrenos del ejido, "JUAN DE LA BARRERA", Municipio de Durango, del Estado de Durango, a favor de la Secretaría de Desarrollo Urbano y Ecología, quien las destinará al desarrollo urbano y reserva territorial en los términos del plan de desarrollo urbano del centro de población de Victoria, Durango.

La superficie que se expropia es la señalada en el plano aprobado por la Secretaría de la Reforma Agraria.

SEGUNDO.—Queda a cargo de la Secretaría de Desarrollo Urbano y Ecología, pagar por concepto de indemnización, por la superficie que se expropia, la cantidad de \$ 25'283,960.00 (VEINTICINCO MILLONES, DOSCIENTOS OCHENTA Y TRES MIL, NOVECIENTOS SESENTA PESOS 00/100 M.N.), suma que previamente a la ejecución de este Decreto ingresará al fondo común de ese ejido afectado a través de su depósito a nombre del ejido, en las oficinas de Nacional Financiera, S.N.C., o en la institución nacional de crédito que ella determine, a fin de que, el Fideicomiso Fondo Nacional de Fomento Ejidal aplique esos recursos en los términos del artículo 125 de la Ley Federal de Reforma Agraria; asimismo, el fideicomiso mencionado cuidará el exacto cumplimiento del artículo 126 de la Ley citada y en su caso, demandará la reversión de la totalidad o de la parte de los bienes que el núcleo afectado haya recibido por concepto de indemnización. Obtenida la reversión, el Fideicomiso Fondo Nacional de Fomento Ejidal ejercerá las acciones legales para que opere la incorporación de dichos bienes a su patrimonio y el destino que le señala el artículo 126 así como las demás disposiciones aplicables de la Ley Federal de Reforma Agraria.

TERCERO.—Se autoriza a la Secretaría de Desarrollo Urbano y Ecología, para que en los términos de la Ley General de Asentamientos Humanos, Ley General de Bienes Nacionales, Ley Federal de Reforma Agraria y Ley Federal de Vivienda, transmita al Gobierno del Estado de Durango las tierras expropiadas para que las dedique al fin a que se refiere el Primer Punto Resolutivo de este Decreto.

CUARTO.—En virtud de que la expropiación es total al afectarse 50-56-79.19 Has. (CINCUENTA HECTAREAS, CINCUENTA Y SEIS AREAS, SETENTA Y NUEVE CENTIAREAS, DIECINUEVE DECIMETROS CUADRADOS) de uso colectivo; y como consecuencia desaparece el núcleo agrario como tal la indemnización correspondiente se destinará conforme a lo dispuesto por la fracción I del artículo 122 de la Ley Federal de Reforma Agraria.

QUINTO.—Públiquesse en el Diario Oficial de la Federación y en el Periódico Oficial del Gobierno del Estado de Durango e inscribáse el presente Decreto por el que se expropián terrenos del ejido "JUAN DE LA BARRERA", Municipio de Durango,

de esa Entidad Federativa, en el Registro Agrario Nacional y en el Registro Público de la Propiedad correspondiente, para los efectos de Ley; notifíquese y ejecutese.

DADO en el Palacio del Poder Ejecutivo de la Unión, en México, Distrito Federal, a los dieciocho días del mes de agosto de mil novecientos ochenta y nueve.—El Presidente Constitucional de los Estados Unidos Mexicanos, Carlos Salinas de Gortari.—Rúbrica.—Cúmplase: El Secretario de la Reforma Agraria, Víctor M. Cervera Pacheco.—Rúbrica.—El Secretario de Desarrollo Urbano y Ecología, Patricio Chirinos Calero.—Rúbrica.—El Secretario de Programación y Presupuesto, Ernesto Zedillo Ponce de León.—Rúbrica.

LUIS ECHEVERRIA ALVAREZ, PRESIDENTE CONSTITUCIONAL DE LOS ESTADOS UNIDOS MEXICANOS, en uso de las facultades que me confieren los Artículos 27 Constitucional, 8 y 121 de la Ley Federal de Reforma Agraria:y.

CONSIDERANDO PRIMERO.— Por oficio No.6021 de fecha 6 de marzo de 1972 el C. Gobernador del Estado, solicitó del Titular del Departamento de Asuntos Agrarios y Colonización, la expropiación de 150-91-42 Has., de terrenos Ejidales del poblado denominado "VENECIA", Municipio de Gómez Palacio, del Estado de Durango, que se destinarán a la construcción e instalación de una Escuela Superior de Agricultura y Zootecnia, dependiente de la Universidad Juárez, del propio Estado, comprometiéndose a pagar la indemnización correspondiente de acuerdo con la Ley. En cumplimiento a lo dispuesto por el Artículo 344 de la Ley Federal de Reforma Agraria la presente solicitud de expropiación se publicó en el Diario Oficial de la Federación el día 17 de enero de 1973 y en el Periódico Oficial del Gobierno del Estado de Durango, la instancia se remitió a la Dirección General de Tierras y Aguas del citado Departamento, la que inicia el expediente respectivo y ordenó la ejecución de los trabajos técnicos e informativos.....

CONSIDERANDO SEGUNDO: Terminados los trabajos mencionados en el Considerando anterior y analizadas las constancias que obran en el expediente relativo, se llegó al conocimiento de lo siguiente por Resolución Presidencial de fecha 10 de octubre de 1936, publicada en el Diario Oficial de la Federación el 3 de noviembre de 1936, se dotó al poblado de que se trata con una superficie total de 1,207-00-00 Hs., habiéndose aprobado el plano y expediente de ejecución respectivos el 17 de octubre de 1936, la secretaria del Patrimonio Nacional emitió su dictamen pericial conforme a la Ley, y asignó un valor unitario de \$12,000.00 por hectárea, por lo que el monto de la indemnización a cubrir por las 150-91-42 Hs., a expropiar es de \$ 1'810,970.40. Con oficios Nos. 275667 y 275668 ambos de fecha 8 de marzo de 1972 se solicitó la opinion del Banco Nacional de Crédito Ejidal, S.A. DE C.V. de la Dirección General de Tierras y Aguas del Departamento de Asuntos Agrarios y Colonización, siendo estas al igual que la del Fondo Nacional de Fomento Ejidal y de la Comisión Agraria Mixta en el sentido de que es procedente la expropiación de los terrenos ejidales de que se trata. No se consideró necesario solicitar la opinion del C. Gobernador del Estado por haber sido este funcionario quien inicialmente la promovió. En cumplimiento a lo ordenado por el Artículo 344 de la Ley Federal de Reforma Agraria, por oficio No. --- 277509 de 8 de agosto de 1972, se notificó al C. Presidente del Comisariado Ejidal la presente solicitud de expropiación.....

Con los elementos anteriores el Cuerpo Consultivo Agrario emitió su dictamen en los términos de Ley; y:

CONSIDERANDO TERCERO.- Que en atención a que los terrenos ejidales y -- comunales únicamente pueden ser expropiados por causa de utilidad pública -- y que el presente caso se comprende en lo dispuesto por las Fracciones I y -- III del artículo 112 de la Ley Federal de Reforma Agraria procede decretar la expropiación de una superficie de 150-91-42 Has., de terrenos ejidales -- del poblado de "VENEZIA" a favor del Gobierno del propio Estado, que se des-- tinará a la construcción e instalaciones de una Escuela Superior de Agricult-- tura y Zootecnia dependiente de la Universidad Juárez quedando a cargo del-- Gobierno de Durango el pago por concepto de indemnización de la cantidad de \$1'810,970.40, que ingresará al Fondo Nacional de Fomento Ejidal a fin de qe se aplique como lo dispone el Artículo 125 de la Ley invocada, para cuyo -- efecto previamente a la Ejecución de este Decreto la depositará a nombre del ejido afectado en el Banco de México, S.A., en la inteligencia de que si---- a los terrenos ejidales se los da un fin distinto al que motivó este Decreto o no se hace su aplicación en el término de cinco años contados a partir -- del acto expropiatorio, quedará sin efecto la expropiación y dichos terrenos pasarán de inmediato a ser propiedad del Fondo Nacional de Fomento Ejidal, -- sin que proceda la devolución de las sumas o bienes entregados por concepto de indemnización, según lo establece el Artículo 126 de dicha Ley.....

Por lo expuesto y con apoyo en los Artículos 27 Constitucional 8,112, 121,125,126,343,, 344 y demas relativos de la Ley Federal de Reforma Agraria ha tenido a bien dictar lo siguiente:

D E C R E T O:

PRIMERO.- Por causa de utilidad pública, se expropia al Ejido de "VENEZIA" Municipio de Gómez Palacio, del Estado de Durango,, a favor del Gobier-- no del propio Estado, una superficie de 150-91-42 HAS., CIENTO CINCUENTA -- HECTAREAS NOVENTA Y UNA AREAS, CUARENTA Y DOS CENTIARIAS, que se des---- tinarán a la construcción e instalaciones de una Escuela Superior de Agri-- cultura y Zootecnia dependiente de la Universidad Juárez de la citada Enti-- dad Federativa.....

La superficie que se expropia es la señalada en el plano aprobado por -- el Departamento de Asuntos Agrarios y Colonización.....

SEGUNDO: Queda a cargo del Gobierno del Estado de Durango, el pago por-- concepto de indemnización. de la cantidad de \$ 1'810,970.40 UN MILLON -- OCHOCIENTOS DIEZ MIL NOVECIENTOS SETENTA PESOS, CUARENTA CENTAVOS, que ingre-- sará al Fondo Nacional de Fomento Ejidal a fin de que se aplique como lo -- dispone la Ley Federal de Reforma Agraria, para cuyo efecto previamente a l la ejecución de este Decreto, la despositará a nombre del ejido afectado en-- el Banco de México, S.A., en la inteligencia de que si a los terrenos expro-- piados se les dá un fin distinto al que motivo este Decreto o no cumplen la función asignada en el término de cinco años contados a partir del acto ex-- propriatorio, quedará sin efecto la expropiación y dichos terrenos pasarán de inmediato a ser propiedad del Fondo Nacional de Fomento Ejidal, sin que pro-- ceda la devolución de las sumas o bienes entregados por concepto de indemniz-- zación.....

TERCERO.- Publíquese en el Diario Oficial de la Federación y en el Pe-- riódico Oficial del Gobierno del Estado de Durango, e inscribáse el presente Decreto por el que se expropián terrenos del ejido de "VENEZIA", Municipio de Gómez Palacio, de la mencionada Entidad Federativa, en el Registro Agra-- rio Nacional y en el Registro Público de la propiedad correspondiente, para-- los efectos de Ley; notifíquese y ejecútase.....

D A D O: en el Palacio del Poder Ejecutivo de la Unión de México, Dis-- trito Federal, a los veinte días del mes de febrero de mil novecientos se-- tenta y cuatro.....

EL PRESIDENTE CONSTITUCIONAL DE LOS ESTADOS UNIDOS MEXICANOS.
LUIS ECHEVERRIA ALVAREZ. FIRMA ILEGIBLE.

CUMPLASE

EL JEFE DEL DEPARTAMENTO DE ASUNTOS AGRARIOS Y COLONIZACION..-FIRMA -
ILEGIBLE.. AUGUSTO GOMEZ VILLANUEVA.

Con ésta fecha se registro este Decreto en la Secretaría de la Presi--
dencia. México, D.F. a 15 de abril de 1974.- EL OFICIAL MAYOR.- GIL--
BERTO RUIZ ALMADA.....

C. VICTOR CERVERA PACHECO

SECRETARIO DE LA REFORMA AGRARIA

CALZADA DE LA VIGA No. 1174

TORRE " B "

COL. APATLACO

EN EL POBLADO " EL REFUGIO ", MUNICIPIO DE GOMEZ PALACIO, ESTADO DE
DURANGO, EXISTE UN ASENTAMIENTO IRREGULAR DE PERSONAS NO EJIDATARIAS EN
LO GENERAL, EN UNA SUPERFICIE APROXIMADA DE 91-97-23.58 HECTÁREAS QUE
FUERON DESTINADAS ORIGINALMENTE COMO TIERRAS DE LABOR.

CONSIDERANDO QUE ES DE INTERÉS PÚBLICO EL MEJORAMIENTO DE LOS CENTROS DE
POBLACIÓN Y SUS FUENTES PROPIAS DE VIDA, EN LOS TÉRMINOS DEL ARTÍCULO
10., DE LA LEY FEDERAL DE REFORMA AGRARIA, EN RELACIÓN CON LO
ESTABLECIDO POR EL ARTÍCULO 117 DE ESE MISMO CUERPO DE LEYES, SOLICITO
DE LA DEPENDENCIA A SU DIGNO CARGO, CON APOYO EN LO DISPUESTO POR LOS
ARTÍCULOS 20., FRACCIONES I Y II Y 90., FRACCIONES I Y VII, DEL DECRETO
QUE CREÓ LA COMISIÓN PARA LA REGULARIZACIÓN DE LA TENENCIA DE LA TIERRA,
ASÍ COMO LO SEÑALADO POR EL DECRETO DE 26 DE MARZO DE 1979, PUBLICADO EN
EL DIARIO OFICIAL DE LA FEDERACIÓN EL 3 DE ABRIL DEL MISMO AÑO, SE
TRAMITE LA EXPROPIACIÓN DE LA SUPERFICIE A QUE SE REFIERE EL PÁRRAFO
ANTERIOR, PERTENECIENTE AL POBLADO " EL REFUGIO ", MUNICIPIO DE GOMEZ
PALACIO, ESTADO DE DURANGO, EN FAVOR DE LA COMISIÓN QUE REPRESENTO.

A FIN DE CUMPLIMENTAR LO DISPUESTO POR EL ARTÍCULO 343 DE LA LEY FEDERAL
DE REFORMA AGRARIA, MANIFIESTO A USTED LO SIGUIENTE :

I.- BIENES CONCRETOS QUE SE PROPONEN
COMO OBJETO DE LA EXPROPIACION :

UNA SUPERFICIE DE 91-97-23.58 HECTÁREAS APROXIMADAMENTE DEL POBLADO " EL

REFUGIO ", MUNICIPIO DE GOMEZ PALACIO, ESTADO DE DURANGO, DONDE SE ENCUENTRA EL ASENTAMIENTO HUMANO IRREGULAR.

II.- DESTINO QUE PRETENDE DARSELES :

SU REGULARIZACIÓN Y TITULACIÓN LEGAL A FAVOR DE SUS OCUPANTES, MEDIANTE SU VENTA.

III.- CAUSA DE LA UTILIDAD PUBLICA :

LA PREVISTA EN EL ARTÍCULO 112, FRACCIÓN VI, DE LA LEY FEDERAL DE REFORMA AGRARIA, EN EFECTO LA EXPEDICIÓN DE TÍTULOS DE PROPIEDAD A FAVOR DE SUS OCUPANTES, DETERMINA EL MEJORAMIENTO DEL FRACCIONAMIENTO EXISTENTE EN LOS TERRENOS CUYA EXPROPIACIÓN SE SOLICITA EN RAZÓN DE QUE LES OTORGA SEGURIDAD JURÍDICA EN EL DISFRUTE DE SUS SOLARES Y LES FACILITA LA CONSTRUCCIÓN, MEJORAMIENTO O REMODELACIÓN DE SUS VIVIENDAS.

IV.- INDEMNIZACION QUE SE PROPONE :

LA QUE DETERMINE LA COMISIÓN DE AVALÚOS DE BIENES NACIONALES, AGRUPADA DENTRO DEL SECTOR QUE COORDINA LA SECRETARÍA DE DESARROLLO URBANO Y ECOLOGÍA, DE CONFORMIDAD CON LO ESTABLECIDO POR EL ARTÍCULO 122, FRACCIÓN II, PÁRRAFO SEGUNDO, DE LA LEY FEDERAL DE REFORMA AGRARIA Y QUE SE CUBRIRÁ EN LA MEDIDA Y PLAZOS EN QUE SE CAPTEN LOS RECURSOS PROVENIENTES DE LA REGULARIZACIÓN.


V.- PLANOS Y DOCUMENTOS PROBATORIOS :

SE ACOMPAÑA A LA PRESENTE, PLANO DE LA POLIGONAL QUE COMPRENDE LA SUPERFICIE DEL POBLADO, DONDE SE LOCALIZA EL ÁREA SOLICITADA.

DE ACUERDO CON LO ESTABLECIDO EN EL ARTÍCULO 344 DE LA LEY FEDERAL DE REFORMA AGRARIA, RUEGO A USTED ORDENAR SE NOTIFIQUE LA PRESENTE SOLICITUD, POR OFICIO Y MEDIANTE PUBLICACIÓN EN EL DIARIO OFICIAL DE LA FEDERACIÓN Y EN EL PERIÓDICO OFICIAL DEL ESTADO DE QUE SE TRATE, AL COMISARIADO DEL NÚCLEO AGRARIO AFECTADO, SOLICITAR LAS OPINIONES QUE SEÑALA DICHO PRECEPTO, ASÍ COMO EL AVALÚO DE INDEMNIZACIÓN CORRESPONDIENTE, PRACTICAR LOS TRABAJOS TÉCNICOS INFORMATIVOS Y VERIFICAR LOS DATOS CONSIGNADOS EN LA PRESENTE, CON OBJETO DE QUE

OPORTUNAMENTE EN LOS TÉRMINOS DEL ARTÍCULO 345 DE LA CITADA LEY, SE SOMETA EL ASUNTO A LA CONSIDERACIÓN DEL C. PRESIDENTE DE LA REPÚBLICA.

ATENTAMENTE



LIC. JOSE M. TORAYA BAQUEIRO
DIRECTOR GENERAL

C. VICTOR CERVERA PACHECO
SECRETARIO DE LA REFORMA AGRARIA
CALZADA DE LA VIGA No. 1174
TORRE " B "
COL. APATLACO.

EN EL POBLADO "VILLA JUAREZ", (ANTES SAN JUAN AVILES), MUNICIPIO DE LERDO, ESTADO DE DURANGO, EXISTE UN ASENTAMIENTO IRREGULAR DE PERSONAS NO EJIDATARIAS EN LO GENERAL, EN UNA SUPERFICIE APROXIMADA DE 89-65-51.17 HECTÁREAS QUE FUERON DESTINADAS ORIGINALMENTE COMO TIERRAS DE LABOR.

CONSIDERANDO QUE ES DE INTERÉS PÚBLICO EL MEJORAMIENTO DE LOS CENTROS DE POBLACIÓN Y SUS FUENTES PROPIAS DE VIDA, EN LOS TÉRMINOS DEL ARTÍCULO 10., DE LA LEY FEDERAL DE REFORMA AGRARIA, EN RELACIÓN CON LO ESTABLECIDO POR EL ARTÍCULO 117 DE ESE MISMO CUERPO DE LEYES, SOLICITO DE LA DEPENDENCIA A SU DIGNO CARGO, CON APOYO EN LO DISPUESTO POR LOS ARTÍCULOS 20., FRACCIONES I Y II Y 90., FRACCIONES I Y VII, DEL DECRETO QUE CREÓ LA COMISIÓN PARA LA REGULARIZACIÓN DE LA TENENCIA DE LA TIERRA, ASÍ COMO LO SEÑALADO POR EL DECRETO DE 26 DE MARZO DE 1979, PUBLICADO EN EL DIARIO OFICIAL DE LA FEDERACIÓN EL 3 DE ABRIL DEL MISMO AÑO, SE TRAMITE LA EXPROPIACIÓN DE LA SUPERFICIE A QUE SE REFIERE EL PÁRRAFO ANTERIOR, PERTENECIENTE AL POBLADO " VILLA JUAREZ " (ANTES SAN JUAN AVILES), -- MUNICIPIO DE LERDO, ESTADO DE DURANGO, EN FAVOR DE LA COMISIÓN QUE REPRESENTO,

A FIN DE CUMPLIMENTAR LO DISPUESTO POR EL ARTÍCULO 343 DE LA LEY FEDERAL DE REFORMA AGRARIA, MANIFIESTO A USTED LO SIGUIENTE :

I.- BIENES CONCRETOS QUE SE PROPONEN
COMO OBJETO DE LA EXPROPIACION :

UNA SUPERFICIE DE 89-65-51.17 HECTÁREAS APROXIMADAMENTE DEL POBLADO - - -
"VILLA JUAREZ", (ANTES SAN JUAN AVILES), MUNICIPIO DE LERDO, ESTADO DE DURANGO, DONDE SE
ENCUENTRA EL ASENTAMIENTO HUMANO IRREGULAR.

II.- DESTINO QUE PRETENDE DARSELES :

SU REGULARIZACIÓN Y TITULACIÓN LEGAL A FAVOR DE SUS OCUPANTES, MEDIANTE SU
VENTA.

III.- CAUSA DE LA UTILIDAD PUBLICA :

LA PREVISTA EN EL ARTÍCULO 112, FRACCIÓN VI, DE LA LEY FEDERAL DE REFORMA
AGRARIA, EN EFECTO LA EXPEDICIÓN DE TÍTULOS DE PROPIEDAD A FAVOR DE SUS
OCUPANTES, DETERMINA EL MEJORAMIENTO DEL FRACCIONAMIENTO EXISTENTE EN LOS
TERRENOS CUYA EXPROPIACIÓN SE SOLICITA EN RAZÓN DE QUE LES OTORGA
SEGURIDAD JURÍDICA EN EL DISFRUTE DE SUS SOLARES Y LES FACILITA LA
CONSTRUCCIÓN, MEJORAMIENTO O REMODELACIÓN DE SUS VIVIENDAS.

IV.- INDEMNIZACION QUE SE PROPONE :

LA QUE DETERMINE LA COMISIÓN DE AVALÚOS DE BIENES NACIONALES, AGRUPADA
DENTRO DEL SECTOR QUE COORDINA LA SECRETARÍA DE DESARROLLO URBANO Y
ECOLOGÍA, DE CONFORMIDAD CON LO ESTABLECIDO POR EL ARTÍCULO 122, FRACCIÓN
II, PÁRRAFO SEGUNDO, DE LA LEY FEDERAL DE REFORMA AGRARIA Y QUE SE CUBRIRÁ
EN LA MEDIDA Y PLAZOS EN QUE SE CAPTEN LOS RECURSOS PROVENIENTES DE LA
REGULARIZACIÓN.


V.- PLANOS Y DOCUMENTOS PROBATORIOS :

SE ACOMPAÑA A LA PRESENTE, PLANO DE LA POLIGONAL QUE COMPRENDE LA
SUPERFICIE DEL POBLADO, DONDE SE LOCALIZA EL ÁREA SOLICITADA.

DE ACUERDO CON LO ESTABLECIDO EN EL ARTÍCULO 344 DE LA LEY FEDERAL DE
REFORMA AGRARIA, RUEGO A USTED ORDENAR SE NOTIFIQUE LA PRESENTE SOLICITUD,
POR OFICIO Y MEDIANTE PUBLICACIÓN EN EL DIARIO OFICIAL DE LA FEDERACIÓN Y

EN EL PERIÓDICO OFICIAL DEL ESTADO DE QUE SE TRATE, AL COMISARIADO DEL NÚCLEO AGRARIO AFECTADO, SOLICITAR LAS OPINIONES QUE SEÑALA DICHO PRECEPTO, ASÍ COMO EL AVALÚO DE INDEMNIZACIÓN CORRESPONDIENTE, PRACTICAR LOS TRABAJOS TÉCNICOS INFORMATIVOS Y VERIFICAR LOS DATOS CONSIGNADOS EN LA PRESENTE, CON OBJETO DE QUE OPORTUNAMENTE EN LOS TÉRMINOS DEL ARTÍCULO 345 DE LA CITADA LEY, SE SOMETA EL ASUNTO A LA CONSIDERACIÓN DEL C. PRESIDENTE DE LA REPÚBLICA.

ATENTAMENTE



LIC. JOSE M. TORAYA BAQUEIRO
DIRECTOR GENERAL

C. VICTOR CERVERA PACHECO
SECRETARIO DE LA REFORMA AGRARIA
CALZADA DE LA VIGA No. 1174
TORRE " B "
COL. APATLACO.

EN EL POBLADO " ZARAGOZA DE TLAHUALILO, MUNICIPIO DE TLAHUALILO, ESTADO DE DURANGO, EXISTE UN ASENTAMIENTO IRREGULAR DE PERSONAS NO EJIDATARIAS EN LO GENERAL, EN UNA SUPERFICIE APROXIMADA DE 143-34-43.29 HECTÁREAS QUE FUERON DESTINADAS ORIGINALMENTE COMO TIERRAS DE LABOR.

CONSIDERANDO QUE ES DE INTERÉS PÚBLICO EL MEJORAMIENTO DE LOS CENTROS DE POBLACIÓN Y SUS FUENTES PROPIAS DE VIDA, EN LOS TÉRMINOS DEL ARTÍCULO 10., DE LA LEY FEDERAL DE REFORMA AGRARIA, EN RELACIÓN CON LO ESTABLECIDO POR EL ARTÍCULO 117 DE ESE MISMO CUERPO DE LEYES, SOLICITO DE LA DEPENDENCIA A SU DIGNO CARGO, CON APOYO EN LO DISPUESTO POR LOS ARTÍCULOS 20., FRACCIONES I Y II Y 90., FRACCIONES I Y VII, DEL DECRETO QUE CREÓ LA COMISIÓN PARA LA REGULARIZACIÓN DE LA TENENCIA DE LA TIERRA, ASÍ COMO LO SEÑALADO POR EL DECRETO DE 26 DE MARZO DE 1979, PUBLICADO EN EL DIARIO OFICIAL DE LA FEDERACIÓN EL 3 DE ABRIL DEL MISMO AÑO, SE TRAMITE LA EXPROPIACIÓN DE LA SUPERFICIE A QUE SE REFIERE EL PARRAFO ANTERIOR, PERTENECIENTE AL POBLADO " ZARAGOZA DE TLAHUALILO, MUNICIPIO DE TLAHUALILO, ESTADO DE DURANGO, EN FAVOR DE LA COMISIÓN QUE REPRESENTO.

A FIN DE CUMPLIMENTAR LO DISPUESTO POR EL ARTÍCULO 343 DE LA LEY FEDERAL DE REFORMA AGRARIA, MANIFIESTO A USTED LO SIGUIENTE :

I.- BIENES CONCRETOS QUE SE PROPONEN
COMO OBJETO DE LA EXPROPIACION :

UNA SUPERFICIE DE 143-34-43.29 HECTÁREAS APROXIMADAMENTE DEL POBLADO - - -
" ZARAGOZA DE TLAHUALILO ", MUNICIPIO DE TLAHUALILO, ESTADO DE DURANGO,
DONDE SE ENCUENTRA EL ASENTAMIENTO HUMANO IRREGULAR.

II.- DESTINO QUE PRETENDE DARSELES :

SU REGULARIZACIÓN Y TITULACIÓN LEGAL A FAVOR DE SUS OCUPANTES, MEDIANTE SU
VENTA.

III.- CAUSA DE LA UTILIDAD PUBLICA :

LA PREVISTA EN EL ARTÍCULO 112, FRACCIÓN VI, DE LA LEY FEDERAL DE REFORMA
AGRARIA, EN EFECTO LA EXPEDICIÓN DE TÍTULOS DE PROPIEDAD A FAVOR DE SUS
OCUPANTES, DETERMINA EL MEJORAMIENTO DEL FRACCIONAMIENTO EXISTENTE EN LOS
TERRENOS CUYA EXPROPIACIÓN SE SOLICITA EN RAZÓN DE QUE LES OTORGA
SEGURIDAD JURÍDICA EN EL DISFRUTE DE SUS SOLARES Y LES FACILITA LA
CONSTRUCCIÓN, MEJORAMIENTO O REMODELACIÓN DE SUS VIVIENDAS.

IV.- INDEMNIZACION QUE SE PROPONE :

LA QUE DETERMINE LA COMISIÓN DE AVALÚOS DE BIENES NACIONALES, AGRUPADA
DENTRO DEL SECTOR QUE COORDINA LA SECRETARÍA DE DESARROLLO URBANO Y
ECOLOGÍA, DE CONFORMIDAD CON LO ESTABLECIDO POR EL ARTÍCULO 122, FRACCIÓN
II, PÁRRAFO SEGUNDO DE LA LEY FEDERAL DE REFORMA AGRARIA Y QUE SE CUBRIRÁ
EN LA MEDIDA Y PLAZOS EN QUE SE CAPTEN LOS RECURSOS PROVENIENTES DE LA
REGULARIZACIÓN.


V.- PLANOS Y DOCUMENTOS PROBATORIOS :

SE ACOMPAÑA A LA PRESENTE, PLANO DE LA POLIGONAL QUE COMPRENDE LA
SUPERFICIE DEL POBLADO, DONDE SE LOCALIZA EL ÁREA SOLICITADA.

DE ACUERDO CON LO ESTABLECIDO EN EL ARTÍCULO 344 DE LA LEY FEDERAL DE
REFORMA AGRARIA, RUEGO A USTED ORDENAR SE NOTIFIQUE LA PRESENTE
SOLICITUD, POR OFICIO Y MEDIANTE PUBLICACIÓN EN EL DIARIO OFICIAL DE LA
FEDERACIÓN Y EN EL PERIÓDICO OFICIAL DEL ESTADO DE QUE SE TRATE, AL

COMISARIADO DEL NÚCLEO AGRARIO AFECTADO, SOLICITAR LAS OPINIONES QUE SEÑALA DICHO PRECEPTO, ASÍ COMO EL AVALÚO DE INDEMNIZACIÓN CORRESPONDIENTE, PRACTICAR LOS TRABAJOS TÉCNICOS INFORMATIVOS Y VERIFICAR LOS DATOS CONSIGNADOS EN LA PRESENTE, CON OBJETO DE QUE OPORTUNAMENTE EN LOS TÉRMINOS DEL ARTÍCULO 345 DE LA CITADA LEY, SE SOMETA EL ASUNTO A LA CONSIDERACIÓN DEL C. PRESIDENTE DE LA REPÚBLICA.

A T E N T A M E N T E



LIC. JOSE M. TORAYA BAQUEIRO
DIRECTOR GENERAL

C. VICTOR CERVERA PACHECO
SECRETARIO DE LA REFORMA AGRARIA
CALZADA DE LA VIGA No. 1174
TORRE " B "
COL. APATLACO

EN EL POBLADO " SANTA ROSA ", MUNICIPIO DE GOMEZ PALACIO, ESTADO DE DURANGO, EXISTE UN ASENTAMIENTO IRREGULAR DE PERSONAS NO EJIDATARIAS EN LO GENERAL, EN UNA SUPERFICIE APROXIMADA DE 8-21-62.22 HECTÁREAS QUE FUERON DESTINADAS ORIGINALMENTE COMO TIERRAS DE LABOR.

CONSIDERANDO QUE ES DE INTERÉS PÚBLICO EL MEJORAMIENTO DE LOS CENTROS DE POBLACIÓN Y SUS FUENTES PROPIAS DE VIDA, EN LOS TÉRMINOS DEL ARTÍCULO 10., DE LA LEY FEDERAL DE REFORMA AGRARIA, EN RELACIÓN CON LO ESTABLECIDO POR EL ARTÍCULO 117 DE ESE MISMO CUERPO DE LEYES, SOLICITO DE LA DEPENDENCIA A SU DIGNO CARGO, CON APOYO EN LO DISPUESTO POR LOS ARTÍCULOS 20., FRACCIONES I Y II Y 90., FRACCIONES I Y VII, DEL DECRETO QUE CREÓ LA COMISIÓN PARA LA REGULARIZACIÓN DE LA TENENCIA DE LA TIERRA, ASÍ COMO LO SEÑALADO POR EL DECRETO DE 26 DE MARZO DE 1979, PUBLICADO EN EL DIARIO OFICIAL DE LA FEDERACIÓN EL 3 DE ABRIL DEL MISMO AÑO, SE TRAMITE LA EXPROPIACIÓN DE LA SUPERFICIE A QUE SE REFIERE EL PÁRRAFO ANTERIOR, PERTENECIENTE AL POBLADO " SANTA ROSA ", MUNICIPIO DE GOMEZ PALACIO, ESTADO DE DURANGO, EN FAVOR DE LA COMISIÓN QUE REPRESENTO.

A FIN DE CUMPLIMENTAR LO DISPUESTO POR EL ARTÍCULO 343 DE LA LEY FEDERAL DE REFORMA AGRARIA, MANIFIESTO A USTED LO SIGUIENTE :

I.- BIENES CONCRETOS QUE SE PROPONEN

COMO OBJETO DE LA EXPROPIACION :

UNA SUPERFICIE DE 8-21-62.22 HECTÁREAS APROXIMADAMENTE DEL POBLADO -

"SANTA ROSA", MUNICIPIO DE GOMEZ PALACIO, ESTADO DE DURANGO, DONDE SE ENCUENTRA EL ASENTAMIENTO HUMANO IRREGULAR.

II.- DESTINO QUE PRETENDE DARSELES :

SU REGULARIZACIÓN Y TITULACIÓN LEGAL A FAVOR DE SUS OCUPANTES, MEDIANTE SU VENTA.

III.- CAUSA DE LA UTILIDAD PUBLICA :

LA PREVISTA EN EL ARTÍCULO 112, FRACCIÓN VI, DE LA LEY FEDERAL DE REFORMA AGRARIA, EN EFECTO LA EXPEDICIÓN DE TÍTULOS DE PROPIEDAD A FAVOR DE SUS OCUPANTES, DETERMINA EL MEJORAMIENTO DEL FRACCIONAMIENTO EXISTENTE EN LOS TERRENOS CUYA EXPROPIACIÓN SE SOLICITA EN RAZÓN DE QUE LES OTORGA SEGURIDAD JURÍDICA EN EL DISFRUTE DE SUS SOLARES Y LES FACILITA LA CONSTRUCCIÓN, MEJORAMIENTO O REMODELACIÓN DE SUS VIVIENDAS.

IV.- INDEMNIZACION QUE SE PROPONE :


LA QUE DETERMINE LA COMISIÓN DE AVALÚOS DE BIENES NACIONALES, AGRUPADA DENTRO DEL SECTOR QUE COORDINA LA SECRETARÍA DE DESARROLLO URBANO Y ECOLOGÍA, DE CONFORMIDAD CON LO ESTABLECIDO POR EL ARTÍCULO 122, FRACCIÓN II, PÁRRAFO SEGUNDO, DE LA LEY FEDERAL DE REFORMA AGRARIA, Y QUE SE CUBRIRA EN LA MEDIDA Y PLAZOS EN QUE SE CAPTEN LOS RECURSOS PROVENIENTES DE LA REGULARIZACIÓN.

V.- PLANOS Y DOCUMENTOS PROBATORIOS :

SE ACOMPAÑA A LA PRESENTE, PLANO DE LA POLIGONAL QUE COMPRENDE LA SUPERFICIE DEL POBLADO, DONDE SE LOCALIZA EL ÁREA SOLICITADA.

DE ACUERDO CON LO ESTABLECIDO EN EL ARTÍCULO 344 DE LA LEY FEDERAL DE REFORMA AGRARIA, RUEGO A USTED ORDENAR SE NOTIFIQUE LA PRESENTE SOLICITUD, POR OFICIO Y MEDIANTE PUBLICACIÓN EN EL DIARIO OFICIAL DE LA FEDERACIÓN Y EN EL PERIÓDICO OFICIAL DEL ESTADO DE QUE SE TRATE, AL COMISARIADO DEL NÚCLEO AGRARIO AFECTADO, SOLICITAR LAS OPINIONES QUE SEÑALA DICHO PRECEPTO, ASÍ COMO EL AVALÚO DE INDEMNIZACIÓN CORRESPONDIENTE, PRACTICAR LOS TRABAJOS TÉCNICOS INFORMATIVOS Y VERIFICAR LOS DATOS CONSIGNADOS EN LA PRESENTE, CON OBJETO DE QUE OPORTUNAMENTE EN LOS TÉRMINOS DEL ARTÍCULO 345 DE LA CITADA LEY, SE SOMETA EL ASUNTO A LA CONSIDERACIÓN DEL C. PRESIDENTE DE LA REPÚBLICA.

ATENTAMENTE



LIC. JOSE M. TORAYA BAQUEIRO
DIRECTOR GENERAL

EMBOTELLADORA DURANGUENSE, S.A. DE C.V.**AVISO DE ESCISION**

En la Asamblea General Extraordinaria de Accionistas celebrada el día 27 de septiembre de 1991, se aprobó la escisión de Embotelladora Duranguense, S.A. de C.V., quién subsiste como titular de una parte del patrimonio original; mientras que la otra porción corresponderá a la sociedad denominada Transportes de Embotelladora Duranguense, S.A. de C.V.

La escisión surtirá efectos a partir de la fecha de constitución de la nueva sociedad siendo el día 3 de octubre de 1991, tomando como base los Estados Financieros al 30 de septiembre de 1991.

El patrimonio de Embotelladora Duranguense, S.A. de C.V. queda integrado por un activo total de \$8.924'491,000., un pasivo total de \$5.663'128,000. y un capital contable de \$3.261'363,000. cifras que podrán ser modificadas a fin de ajustarlas a las cantidades reales, que arroje la dictaminación de los estados financieros.

La nueva sociedad tendrá un patrimonio original, integrado por un activo total de \$4.850'635,000. un pasivo total de \$3.574'853,000. y un capital contable de \$1.275'782,000. cifras que también podrán ser actualizadas o modificadas.

Se reduce el Capital Social de Embotelladora Duranguense, S.A. de C.V. en \$260'283,000. (Doscientos sesenta millones doscientos ochenta y tres mil pesos 00/100 moneda nacional), del capital máximo o variable representado por 260,283 acciones nominativas Serie "B" con valor nominal de \$1,000.00 (Un mil pesos 00/100 moneda nacional) cada una, como consecuencia de la escisión. Por lo que el capital social de Embotelladora Duranguense, S.A. de C.V. queda integrado por \$769'717,000. (Setecientos sesenta y nueve millones setecientos diecisiete mil pesos 00/100 moneda nacional) formado por \$30'000,000. (Treinta millones de pesos 00/100 moneda nacional) el capital mínimo o fijo representado por 30,000 acciones nominativas Serie "A" con valor nominal de \$1,000.00 (Un mil pesos 00/100 moneda nacional) cada una y del capital máximo o variable \$739'717,000. (Setecientos treinta y nueve millones setecientos diecisiete mil pesos 00/100 moneda nacional) correspondientes al capital máximo o variable representado por 739,717 acciones nominativas Serie "B" con valor nominal de \$1,000.00 (Un mil pesos 00/100 moneda nacional) cada una.

Transportes de Embotelladora Duranguense, S.A. de C.V. se constituye con un capital social igual al reducido en el párrafo anterior dividido en la cantidad de \$100'000,000. (Cien millones de pesos 00/100 moneda nacional) que corresponderá a la parte mínima o fija, representada por 100,000 acciones nominativas con valor nominal de \$1,000.00 (Un mil pesos 00/100 moneda nacional) cada una y la suma de \$160'283,000. (Ciento sesenta millones doscientos ochenta y tres mil pesos 00/100 moneda nacional) representará a la parte máxima o variable, dividida en 160,283 acciones nominativas con valor nominal de \$1,000.00 (Un mil pesos 00/100 moneda nacional) cada una.

22

No se modificarán los estatutos sociales de Embotelladora Duranguense, S.A. de C.V., los estatutos sociales de la Sociedad que surge como consecuencia de la escisión fueron aprobados por los accionistas de Embotelladora Duranguense, S.A. de C.V. en la Asamblea mencionada anteriormente.

Durango, Durango, a 10 de Marzo de 1992
Lic. Carlos Reynaldo Ayala Calvo
Delegado Especial
Rúbrica

BALANCE GENERAL A SEPTIEMBRE 1991
(CANTIDADES EN MILES DE PESOS)

ACTIVO	EMBOTELLADORA DURANGUENSE, S.A. DE C.V. SIN ESCINDIR	TRANSPORTES DE EMBOTELLADORA DURANGUENSE, S.A. DE C.V.	EMBOTELLADORA DURANGUENSE, S.A. DE C.V. SIN ESCINDIR	PASIVO	EMBOTELLADORA DURANGUENSE, S.A. DE C.V. SIN ESCINDIR	TRANSPORTES DE EMBOTELLADORA DURANGUENSE, S.A. DE C.V.	EMBOTELLADORA DURANGUENSE, S.A. DE C.V. SIN ESCINDIR
Efectivo	4,400	2,000	2,400	Creditos Bancarios	4,879,162	3,500,000	1,379,162
Clientes	507,757		507,757	Proveedores	456,153		456,153
Otras Cuentas por Cobrar	3,363,997		3,363,997	Otras Cuentas por Pagar	3,843,158	59,882	3,783,276
Inventarios	2,258,964	113,697	2,145,267	TOTAL CORTO PLAZO	9,178,473	3,559,882	5,618,591
TOTAL ACTIVO CIRCULANTE	6,135,118	115,697	6,019,421	Arrendadora Financiera	59,508	14,971	44,537
Inversion en acciones	264,625		264,625	TOTAL LARGO PLAZO	59,508	14,971	44,537
TOTAL OTRAS INVERSIONES	264,625		264,625	TOTAL PASIVO	9,237,981	3,574,853	5,663,128
Inmuebles planta y equipo (neto)	1,574,910	150,496	1,424,414	CAPITAL CONTABLE			
Revaluacion (neto)	5,800,473	4,584,442	1,216,031	Capital Social	1,030,000	260,283	769,717
TOTAL ACTIVO FIJO	7,375,383	4,734,938	2,640,445	Aportaciones para aumentos de capital	1,000	253	747
				Utilidades Acumuladas	(4,185,477)	(1,057,677)	(3,127,800)
				Exceso (insuficiencia) en actualizacion	8,203,044	2,072,923	6,130,121
				Resultado Contable Neto	(511,422)		(511,422)
				TOTAL CAPITAL CONTABLE	4,537,145	1,275,782	3,261,363
TOTAL ACTIVO	13,775,126	4,850,635	8,924,491	TOTAL PASIVO Y CAPITAL	13,775,126	4,850,635	8,924,491

LIC. CARLOS REYNALDO AYALA CALVO
DELEGADO DE LA ASAMBLEA
RUBRICA

MAQUINARIA PARA RENTA DEL NORTE, S.A. DE C.V.

Estado de Situación Financiera al 31 de Julio de 1991.

A C T I V O

CIRCULANTE:

Bancos 15'458,485.00
Pagos Anticipados 12'974,641.00

SUMA DE ACTIVO * 28'433,126.00
=====

P A S I V O

C A P I T A L

Capital Social 1'000,000.00
Res. de Ej Anteriores 28'555,591.00½
Res. Ejercicio Jul/91 (1'122,465.00)

SUMA DE CAPITAL 28'433,126.00
=====

ING. JORGE C. PEREZ RODRIGUEZ
G e r e n t e . -

C.P. MA. MAYELA PINEDA MARTINEZ
C o n t a d o r a . -

C.P. JULIO I. ENRIQUEZ DEL RIO
L i q u i d a d o r . -