

# PERIODICO OFICIAL



DEL GOBIERNO CONSTITUCIONAL DEL ESTADO DE DURANGO

PRIMER SEMESTRE

LAS LEYES DECRETOS Y DEMAS DISPOSICIONES  
SON OBLIGATORIAS POR EL SOLO HECHO DE PUBLICARSE  
EN ESTE PERIODICO

FRANQUEO PAGADO PUBLICACION PERIODICA PERMISO NUM.:001-1082  
CARACTERISTICAS: 113182816 AUTORIZADO POR SEPOMEX

DIRECTOR RESPONSABLE EL C. SECRETARIO GRAL. DEL GOBIERNO DEL EDO.

## SUMARIO PODER EJECUTIVO DEL ESTADO.

RESOLUCION PRESIDENCIAL.- DE FECHA 3 DE MAYO DE 1991, LA CUAL SE REFIERE AL EXPEDIENTE DE INCORPORACION DE TIERRAS AL REGIMEN EJIDAL DEL POBLADO -- "LA PURISIMA", MUNICIPIO DE CUENCAME, DGO.-.....

RESOLUCION PRESIDENCIAL.- DE FECHA 4 DE OCTUBRE DE 1991, LA CUAL SE REFIERE AL RECONOCIMIENTO Y TITULACION DE BIENES COMUNALES DEL POBLADO "SAN JOSE DEL RANCHO CHIQUISHUITITA", MUNICIPIO DE TAMAZULA, DGO.-.....

RELACION DE LAS PARTICIPACIONES.- DE TENENCIA CORRESPONDIENTE A LOS MESES DE NOVIEMBRE Y DICIEMBRE DE 1991, PARA TODOS LOS MUNICIPIOS DE ESTA ENTIDAD FEDERATIVA.-.....

DECRETO No. 356 POR EL CUAL LA HONORABLE QUINCUAGESIMA OCTAVA LEGISLATURA DEL ESTADO LIBRE Y SOBERANO DE DURANGO, SE DECLARA LEGITIMAMENTE INSTALADA Y ABRE HOY DIA (15) QUINCE DEL MES DE MARZO DEL AÑO 1992, SU SEGUNDO PERIODO ORDINARIO DE SESIONES, CORRESPONDIENTE AL TERCER AÑO DE EJERCICIO LEGAL.-.....

PARTICIPACIONES.- CORRESPONDIENTES A CADA UNO DE LOS MUNICIPIOS DEL ESTADO DE DURANGO CORRESPONDIENTES EN EL AÑO 1991.-.....

SOLICITUD DE EXPROPIACION.- DE 19-84-34.5 HAS., DE TERRENOS EJIDALES PERTENECIENTES AL POBLADO "CABINO SANTILLAN", (ANTES EL REFUGIO Y ANEXOS), DGO. PARA DESTINARSE A LA CONSTRUCCION DE LA SUBESTACION ELECTRICA DURANGO, SUR.-.....

PARTICIPACIONES.- CORRESPONDIENTES A LOS MUNICIPIOS DEL ESTADO DE DURANGO, POR LOS MESES DE ENERO Y FEBRERO DE 1992.-.....

EXAMEN PROFESIONAL.- DE ENFERMERA UNIVERSITARIA DE LA C. ESPERANZA GUTIERREZ IBARRA.-.....

EXAMEN PROFESIONAL.- DE LICENCIADA EN ENFERMERIA DE LA C. ADRIANA DE LEON -- CABRERA.-.....

EXAMEN PROFESIONAL.- DE LICENCIADA EN ENFERMERIA DE LA C. MA. ESPERANZA DIAZ JUAREZ.-.....



**RESOLUCION sobre incorporación de tierras al régimen ejidal en favor del poblado denominado La Purísima, Municipio de Cuencamé, Dgo. (Reg.—1241)**

Al margen un sello con el Escudo Nacional, que dice: Estados Unidos Mexicanos.- Secretaría de la Reforma Agraria.

VISTO para resolver en única instancia el expediente relativo a la incorporación de tierras al régimen ejidal en favor del poblado denominado "LA PURISIMA", ubicado en el Municipio de Cuencame, Estado de Durango; y

RESULTANDO PRIMERO.—Por Resolución Presidencial de fecha 19 de julio de 1971, publicada en el *Diario Oficial de la Federación* el día 2 de octubre de 1971, se concedió al poblado de que se trata por concepto de dotación de tierras, una superficie total de 1,250-00-00 Has. de terrenos de agostadero laborable y temporal del predio "Limas y San Jacobo", propiedad pro-indiviso de 66 fraccionistas radicados en "La Purísima y La Estanzuela", y se declaró nulo el fraccionamiento del mismo; en beneficio de 59 campesinos capacitados carentes de tierra; habiéndose ejecutado en forma total el 22 de octubre de 1971.

RESULTANDO SEGUNDO.—Con motivo del Programa de Regularización de la Tenencia de la Tierra, llevado a cabo por el Gobierno Federal en el Estado de Durango, con fecha 21 de noviembre de 1983, los CC. Gregorio y Raúl, ambos de apellidos Cruz Esquivel pusieron a disposición del citado Gobierno por conducto de la Secretaría de la Reforma Agraria, para satisfacer necesidades agrarias del poblado "LA PURISIMA", Municipio de Cuencamé, de dicha Entidad Federativa, el predio denominado "VENTANILLAS DEL NORTE", con superficie de 452-09-41 Has. de temporal. Habiendo acreditado respectiva y plenamente su derecho de propiedad sobre el predio y superficie de referencia.

Con los elementos anteriores, el Cuerpo Consultivo Agrario aprobó su dictamen en sesión de pleno celebrada el día 28 de febrero de 1991.

CONSIDERANDO UNICO.—Que habiendo

quedado a disposición del Gobierno Federal, por conducto de la Secretaría de la Reforma Agraria, para satisfacer necesidades agrarias del poblado "LA PURISIMA", Municipio de Cuencamé, del Estado de Durango, el predio relacionado en el Resultando Segundo de esta Resolución, procede incorporar dicha superficie al régimen ejidal, en los términos del artículo 241 de la Ley Federal de Reforma Agraria.

Por lo antes expuesto, con fundamento en el imperativo que al Ejecutivo a mi cargo impone la fracción X del artículo 27 de la Constitución Política de los Estados Unidos Mexicanos y con apoyo además en los artículos 8o., fracción VII, en relación con el 241 de la Ley Federal de Reforma Agraria, se resuelve:

PRIMERO.—Es procedente la acción de incorporación de tierras al régimen ejidal en favor del poblado "LA PURISIMA", ubicado en el Municipio de Cuencamé, Estado de Durango.

SEGUNDO.—Se incorpora al mencionado Poblado la superficie total de 452-09-41 Has. (CUATROCIENTAS CINCUENTA Y DOS HECTAREAS, NUEVE AREAS, CUARENTA Y UNA CENTIAREAS) de terrenos de temporal, puesta a disposición del Gobierno Federal, por conducto de la Secretaría de la Reforma Agraria, según lo expuesto en el Resultando Segundo de la presente Resolución.

La anterior superficie deberá quedar localizada de acuerdo con el plano aprobado por la Secretaría de la Reforma Agraria y pasará a poder del poblado beneficiado con todas sus accesiones, usos, costumbres y servidumbres.

TERCERO.—Públiquesse en el *Diario Oficial de la Federación* y en el Periódico Oficial del Gobierno del Estado de Durango e inscribáse en el Registro Agrario Nacional, así como en el Registro Público de la Propiedad correspondiente, la presente Resolución que incorpora tierras al régimen ejidal en favor del Poblado "LA PURISIMA", ubicado en el Municipio de Cuencamé, de la citada Entidad Federativa, para los efectos de Ley; notifíquese y ejecútese.

DADA en el Palacio del Poder Ejecutivo de la Unión, en México, Distrito Federal, a los tres días del mes de mayo de mil novecientos noventa y uno.—El Presidente Constitucional de los Estados Unidos Mexicanos, Carlos Salinas de Gortari.—Rúbrica.—Cúmplase: El Secretario de la Reforma Agraria, Víctor M. Cervera

**RESOLUCION sobre reconocimiento y titulación de bienes comunales, del poblado denominado San José del Rancho Chiquihuitita, Municipio de Tamazula, Dgo. (Reg.—1502)**

Al margen un sello con el Escudo Nacional, que dice: Estados Unidos Mexicanos. - Secretaría de la Reforma Agraria.

VISTO para resolver en única instancia el expediente de reconocimiento y titulación de bienes comunales, del poblado denominado "SAN JOSE DEL RANCHO CHIQUIHUITITA", ubicado en el Municipio de Tamazula, del Estado de Durango; y

RESULTANDO PRIMERO.—Por escrito de fecha 4 de febrero de 1988, vecinos del poblado de que se trata, solicitaron a la Secretaría de la Reforma Agraria, el reconocimiento y titulación de sus terrenos comunales;



la instancia se remitió a la Dirección de Bienes Comunales de la Dirección General de Tenencia de la Tierra, de la citada Secretaría, la que inició el expediente respectivo el 30 de noviembre de 1989, el cual quedó registrado bajo el número 276.1/4025, publicándose la referida solicitud en el **Diario Oficial de la Federación** el 18 de diciembre de 1989 y en el Periódico Oficial del Gobierno del Estado de Durango, el 25 de febrero de 1990; los representantes comunales fueron electos en su oportunidad y se procedió a la ejecución de los trabajos técnicos e informativos.

**RESULTANDO SEGUNDO.**—Terminados los trabajos mencionados en el Resultando anterior y analizadas las constancias que obran en el expediente relativo se llegó al conocimiento de lo siguiente: Que practicada la revisión censal arrojó un total de 21 comuneros; que la comunidad de que se trata no presentó títulos con los cuales ampare los terrenos cuyo reconocimiento y titulación pretende; sin embargo, ha estado en posesión de los mismos de buena fe, en forma pacífica, pública y continua desde tiempo inmemorial; que si bien es cierto que el comisionado para la ejecución de los trabajos técnicos e informativos, así como el informe que rindió la Dirección de Bienes Comunales quien practicó la revisión técnica a estos trabajos, no señala expresamente la superficie comunal que resultó, también lo es que en el plano informativo que levantó el comisionado en cita, se señala una superficie de 1,399-31-20 Has. como presuntamente comunal y 421-00-00 Has. del predio denominado La Higuera Cuata, que reclama la C. Mercedes Angulo Aranzubia de Echenique, en calidad de albacea de la sucesión a bienes del de cujus Angel Angulo Beltrán; sin embargo, de la revisión técnica practicada por la Consultoría Regional del Cuerpo Consultivo Agrario en Gómez Palacio, Durango, el 4 de abril de 1990, se desprende que la superficie reclamada no se encuentra totalmente dentro del polígono que solicita la comunidad de que se trata, por lo que al ajustarse la superficie reclamada respecto de la extensión que pretende la referida comunidad, se obtiene una área para reconocer y titular libre de todo conflicto de 1,104-56-80 Has., por esta razón, la superficie excluida para la C. Mercedes Angulo Aranzubia de Echenique respecto de la extensión solicitada como bien comunal, es de 294-74-40 Has.; que oportunamente fueron citados y emplazados los núcleos colindantes; que la comunidad de que se trata no tiene conflictos por límites en la superficie por confirmar, con los poblados circunvecinos de acuerdo con las actas levantadas al efecto; y que las opiniones del Instituto Nacional Indigenista, de la Delegación Agraria y de la Dirección de Bienes Comunales de la Dirección General de Tenencia de la Tierra, son en el sentido de que es procedente el reconocimiento y titulación de los terrenos comunales del poblado mencionado, por haberse reunido los requisitos que señalan la Ley Federal de Reforma Agraria y el reglamento respectivo.

Los 21 comuneros que arrojó la revisión censal son: 1.- José Ojeda Cázares, 2.- Cecilio Ojeda C., 3.- Matías León Corrales, 4.- Elcazar Carrillo Z., 5.- Candelario León C., 6.- Lucio León Rivas, 7.- Aureliano Beltrán Silva, 8.- Antonio Quiñonez Q., 9.- Fermín Beltrán C., 10.- Marcial Carrillo Zavala, 11.- Gerardo Beltrán Silva, 12.- Antonio Ojeda C., 13.- Santiago Carrillo Aguilar, 14.- Gilberto Félix Silva, 15.- Heraclio Beltrán Silva, 16.- Pedro Ramírez Silva, 17.- Guadalupe Zavala Beltrán, 18.- Arnulfo Beltrán Silva, 19.- Adrián Beltrán Silva, 20.- Atanacio Ramírez Silva y 21.- José Luis Aispuro Rivas.

Con los elementos anteriores el Cuerpo Consultivo Agrario aprobó su dictamen el 20 de junio de 1991; y

**CONSIDERANDO UNICO.**—Que la comunidad de que se trata comprobó debidamente estar en posesión de sus terrenos comunales de buena fe, en forma pacífica, pública y continua desde tiempo inmemorial; y que dicho poblado no tiene conflictos por límites con los colindantes; por lo que, procede reconocer y titular correctamente a favor del poblado denominado "SAN JOSE DEL RANCHO CHIQUIHUISTITA", ubicado en el Municipio de Tamazula, Estado de Durango, de acuerdo con lo que establece el artículo 267 de la Ley Federal de Reforma Agraria, una superficie de libre de todo conflicto, de 1,104-56-80 Has. de agostadero, para beneficiar a 21 comuneros, cuyas colindancias y linderos son los siguientes: Partiendo del vértice 0 y con rumbo SE 25°53'47" y una distancia de 1,709.76 mts., se llega al vértice 1 denominado Cabeza de Toro, donde con rumbo SE 32°47'33" y una distancia de 2,573.42 mts., se llega al vértice 2, donde con rumbo SW 20°14'44" y una distancia de 267.83 mts., se llega al vértice 3, donde con rumbo SE 39°53'49" y una distancia de 1,510.86 mts., llega al vértice 4, punto trino entre Ejido los Mayos, Ejido Las Milpas y el poblado que nos ocupa, con rumbo NE 72° 53' 07" y una distancia de 1,154.01 mts., se llega al vértice 5 denominado Lomas Blancas y el cual es punto trino entre Ejido Las Milpas, Comunidad Jala y poblado que nos ocupa, donde con rumbo NE 01° 18' 48" y una distancia de 1,180.27 mts., se llega al vértice 6 denominado El Varal el cual es punto trino entre Comunidad Jala, Ejido Tamazula y el poblado que nos ocupa, con rumbo NW 08° 49' 58" y una distancia de 827.52 mts., se llega al vértice 7 donde con rumbo NE 13° 28' 13" y una distancia de 472.10 mts., se llega al vértice 8 donde con rumbo NW 49° 01' 29" y una distancia de 874.06 mts., pasando por el punto trino entre el ejido de Tamazula, el predio Tenestita y el poblado que nos ocupa, el cual está ubicado a 480.00 metros aproximadamente del vértice 9 denominado Alto Limón punto trino entre el predio Tenestita, los terrenos reclamados por la C. Mercedes Angulo Aranzubia y el poblado que nos ocupa, de donde con rumbo NW 48° 21' 48" y



una distancia de 3'037.52 mts., se llega al vértice 24, denominado Cerro de Oro, el cual es punto tetraíno entre los terrenos de la C. Mercedes Angulo Aranzubia, el predio del C. Luis Aispuro, los terrenos de la Comunidad Huizolista y el poblado que nos ocupa, de donde con rumbo NW 87° 17' 23" y una distancia de 1,091.27 mts., se llega al vértice 25 denominado Cerro Azul y el cual es punto triángulo entre la Comunidad de Huizolista, Ejido Los Mayos y el poblado que nos ocupa, de donde con rumbo SW 18° 37' 26" y una distancia de 344.97 mts., se llega al vértice 0 en el cual dio principio este recorrido encerrando una superficie de 1,104-56-80 Has.

Por lo expuesto y con apoyo en los artículos 27 Constitucional fracción VII, 8o. fracción IV, 267, 356 al 365 y demás relativos de la Ley Federal de Reforma Agraria, así como el 3o., 4o., 14 y 15 del Reglamento para la Tramitación de los Expedientes de Confirmación y Titulación de Bienes Comunales, se resuelve:

**PRIMERO.**—Es procedente el reconocimiento y titulación de la superficie solicitada por integrantes de la comunidad denominada "SAN JOSE DEL RANCHO CHIQUIHUISTITA", ubicada en el Municipio de Tamazula, del Estado de Durango.

**SEGUNDO.**—Se reconoce y titula correctamente a favor del poblado denominado "SAN JOSE DEL RANCHO CHIQUIHUISTITA", ubicado en el Municipio de Tamazula, del Estado de Durango, una superficie total libre de todo conflicto, de 1,104-56-80 Has. (MIL CIENTO CUATRO HECTAREAS, CINCUENTA Y SEIS AREAS, OCHENTA CENTIAREAS) de agostadero, para beneficiar a 21 comuneros, cuyas colindancias y linderos quedaron descritos en la parte considerativa de esta Resolución, la cual servirá a la comunidad como título de propiedad para todos los efectos legales.

La anterior superficie deberá ser localizada de acuerdo con el plano aprobado por la Secretaría de la Reforma Agraria.

**TERCERO.**—Se declara que los terrenos comunales que se reconocen y titulan son inalienables, imprescriptibles e inembargables y que sólo para garantizar el goce y disfrute de los mismos por parte de la comunidad a que pertenecen, se sujetarán a las limitaciones y modalidades que la Ley Agraria en vigor establece para los terrenos ejidales.

**CUARTO.**—En cumplimiento a lo que dispone el artículo 365 de la Ley Federal de Reforma Agraria, la Secretaría de la Reforma Agraria, dentro de los 120 días posteriores a la ejecución de esta Resolución, deberá efectuar los estudios y trabajos siguientes: económico y social para el desarrollo rural y bienestar de la comunidad; los necesarios para resolver las dotaciones complementarias o la adquisición de bienes para satisfacer las necesidades de la comunidad; para la regularización de fundos legales y zonas de urbanización; para el establecimiento de la parcela escolar, la unidad agrícola industrial para la mujer y la unidad productiva para el desarrollo integral de la juventud, en términos señalados por la Ley invocada; y acerca de la producción para determinar el porcentaje que dentro del límite legal les corresponda pagar como impuesto predial.

**QUINTO.**—Publíquese en el Diario Oficial de la Federación y en el Periódico oficial del Gobierno del Estado de Durango e inscribáse en el Registro Agrario Nacional y en el Registro Público de la Propiedad correspondientes, la presente Resolución sobre reconocimiento y titulación de los terrenos comunales del poblado denominado "SAN JOSE DEL RANCHO CHIQUIHUISTITA", ubicado en el Municipio de Tamazula, de la citada Entidad Federativa, para los efectos de Ley; notifíquese y ejecútase.

DADA en el Palacio del Poder Ejecutivo de la Unión, en México, Distrito Federal, a los cuatro días del mes de octubre de mil novecientos noventa y uno.- El Presidente Constitucional de los Estados Unidos Mexicanos, Carlos Salinas de Gortari.- Rúbrica.- Cúmplase: El Secretario de la Reforma Agraria, Víctor M. Cervera Pacheco.- Rúbrica.

PARTICIPACION DE TENENCIA CORRESPONDIENTE A LOS MESES DE NOVIEMBRE Y DICIEMBRE DE 1991

M U N I C I P I O	NOVIEMBRE	DICIEMBRE	TOTAL
CANATLAN	1'480,332.00	1'042,588.00	2'522,920.00
CANELAS	315,829.00	222,436.00	538,265.00
CONETO DE COMONFORT	333,669.00	235,001.00	568,670.00
GUENCAME	1'186,026.00	835,311.00	2'021,337.00
DURANGO	14'707,785.00	10'358,601.00	25'066,386.00
EL ORO	833,251.00	586,854.00	1'420,105.00
GOMEZ PALACIO	13'614,297.00	9'588,465.00	23'202,762.00
GUADALUPE VICTORIA	1'172,560.00	825,827.00	1'998,387.00
GUANACEVI	605,530.00	426,471.00	1'032,001.00
HIDALGO	362,213.00	255,104.00	617,317.00



INDE	449,975.00	316,915.00	766,890.00
LERDO	4'002,299.00	2'818,794.00	6'821,093.00
MAPIMI	1'015,221.00	715,014.00	1'730,235.00
MEZQUITAL	565,476.00	398,261.00	963,737.00
NAZAS	549,933.00	387,318.00	937,256.00
NOMBRE DE DIOS	763,675.00	537,851.00	1'301,526.00
OCAMPO	637,240.00	448,804.00	1'086,044.00
OTAEZ	339,711.00	239,257.00	578,968.00
PANUCO DE CORONADO	676,545.00	476,487.00	1'153,032.00
PENON BLANCO	464,478.00	327,129.00	791,607.00
POANAS	947,831.00	667,552.00	1'615,383.00
PUEBLO NUEVO	1'259,459.00	887,029.00	2'146,488.00
RODEO	611,342.00	430,565.00	1'041,907.00
SAN BERNARDO	385,693.00	271,641.00	657,334.00
SAN DIMAS	1'009,063.00	710,677.00	1'719,740.00
SAN JUAN DE GUADALUPE	431,675.00	304,026.00	735,701.00
SAN JUAN DEL RIO	634,247.00	446,696.00	1'080,943.00
SAN LUIS DEL CORDERO	267,718.00	188,552.00	456,270.00
SAN PEDRO DEL GALLO	263,804.00	185,796.00	449,600.00
SANTA CLARA	352,775.00	248,457.00	601,232.00
SANTIAGO PAPASQUIARO	1'441,774.00	1'015,432.00	2'457,206.00
SIMON BOLIVAR	509,481.00	358,824.00	868,305.00
SUCHIL	361,350.00	254,496.00	615,846.00
TAMAZULA	751,992.00	529,623.00	1'281,615.00
TEPEHUANES	732,713.00	516,045.00	1'248,758.00
TLAHUALILO	1'033,637.00	727,984.00	1'761,621.00
TOPIA	455,788.00	321,008.00	776,796.00
VICENTE GUERRERO	784,795.00	552,726.00	1'337,521.00
NUEVO IDEAL	1'237,761.00	871,750.00	2'109,511.00
	57'548,948.00	40'531,367.00	98'080,315.00
Enero 15 ' 92	=====	=====	=====

**EL CIUDADANO LICENCIADO JOSE RAMIREZ GAMERO,  
GOBERNADOR CONSTITUCIONAL DEL ESTADO LIBRE Y SO-  
BERANO DE DURANGO, a sus habitantes, s a b e d:**

**Que la H. Legislatura del mismo se ha servi-  
do dirigirme el siguiente:**

**D E C R E T O N U M E R O 356**

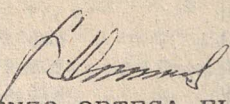
**LA H. LVIII LEGISLATURA DEL ESTADO LIBRE Y SOBERANO DE  
DURANGO, A NOMBRE DEL PUEBLO D E C R E T A:**


**ARTICULO UNICO.-** La Honorable Quincuagésima Octava Legis-  
latura del Estado Libre y Soberano de Durango, se decla-  
ra legítimamente instalada y abre hoy día (15) quince --  
del mes de Marzo del año de (1992) mil novecientos nove-  
ta y dos, su Segundo Período Ordinario de Sesiones, co--  
rrespondiente al Tercer Año de Ejercicio Legal.

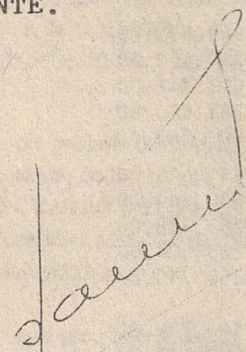
El Ciudadano Gobernador Constitucional del Estado, dis--  
pondrá se publique, circule y observe.



Dado en el Salón de Sesiones del H. Congreso del Estado, en Victoria de Durango, Dgo., a los (15) quince días del mes de Marzo del año de (1992) mil novecientos noventa y dos.

  
DIP. LORENZO ORTEGA FLORES  
PRESIDENTE.


  
DIP. MANUEL LOZANO DOMINGUEZ  
SECRETARIO.

  
DIP. J. ISABEL FEDERICO VILLEGAS PIÑA  
SECRETARIO.

Por tanto mando se imprima, publique, circule y comuníquese a quienes corresponda para su exacta observancia.

DADO EN EL PALACIO DEL PODER EJECUTIVO, en Victoria de Durango, Dgo., a los quince días del mes de Marzo de mil novecientos noventa y dos.

EL GOBERNADOR CONSTITUCIONAL DEL ESTADO.

  
LIC. JOSE RAMIREZ GAMERO.

EL SECRETARIO GENERAL DE GOBIERNO.

  
LIC. SALVADOR MENDIVIL HERNANDEZ.

PARTICIPACIONES CORRESPONDIENTES EN EL AÑO 1991

M U N I C I P I O

IMPORTE

CANATLAN	2,844'675,568.00
CANELAS	834'281,008.00
CONETO DE COMONFORT	826'307,046.00
CUENCAME	2,125'061,906.00
DURANGO	18,024'947,235.00
EL ORO	1,617'318,260.00
GOMEZ PALACIO	16,612'103,266.00
GUADALUPE VICTORIA	2,100'360,664.00
GUANACEVI	1,141'196,891.00
HIDALGO	876'137,555.00



INDE	960'753,017.00
LERDO	5,619'233,616.00
MAPIMI	1,575'658,958.00
MEZQUITAL	1,056'885,646.00
NAZAS	1,073'001,117.00
NOMBRE DE DIOS	1,392'829,496.00
OCAMPO	1,389'612,120.00
OTAEZ	818'495,151.00
PANUCO DE CORONADO	1,277'873,018.00
PEÑON BLANCO	966'394,926.00
POANAS	1,567'743,056.00
PUEBLO NUEVO	1,978'708,972.00
RODEO	1,154'958,333.00
SAN BERNARDO	883'771,564.00
SAN DIMAS	1'674'548,682.00
SAN JUAN DE GUADALUPE	923'515,697.00
SAN JUAN DEL RIO	1,189'657,614.00
SAN LUIS DEL CORDERO	752'456,813.00
SAN PEDRO DEL GALLO	745'841,790.00
SANTA CLARA	868'552,671.00
SANTIAGO PAPASQUIARO	2,840'637,368.00
SIMON BOLIVAR	999'578,877.00
SUCHIL	877'226,654.00
TAMAZULA	1,389'340,146.00
TEPEHUANES	1,319'689,958.00
TLAHUALILO	1,764'680,934.00
TOPIA	915'474,513.00
VICENTE GUERRERO	1,592'139,296.00
NUEVO IDEAL	1,656'447,957.00
Marzo 3 de 1992	88,228'097,359.00

C. VICTOR CERVERA PACHECO  
Secretario de la Reforma Agraria  
P r e s e n t e

AT'N. ING. FRANCISCO YAÑEZ CENTENO  
Director General de  
Procedimientos Agrarios.

ELIND GARCIA BENAVENTE, Gerente de Desarrollo Social y Apoderado de la Comisión Federal de Electricidad, personalidad que acreditó en los términos del Testimonio Notarial No. 56921, otorgado ante el C. Lic. Pedro del Paso Regaert, Notario Público No. 65 del Distrito Federal, cuya copia anexo, con domicilio para oír y recibir toda clase de notificaciones en el edificio marcado con el No. 97, Mezzanine, de la Calle de Río Atoyac, Col. Cuauhtémoc de esta Ciudad, atentamente comparezco ante Usted para exponer - que :

Mi representada atendiendo a la creciente demanda de energía eléctrica, construirá con cargo a su patrimonio, diversas obras de infraestructura, entre las que se encuentra la que preciso en el in



ciso II de este ocurso, por lo que por medio de esta promoción, -  
presento a usted formal solicitud de expropiación de los bienes, -  
que en los términos del Artículo 343 de la Ley Federal de Reforma Agraria, a continuación señalo :

- I.- BIENES QUE SE PROPONEN COMO OBJETO DE LA EXPROPIACION:  
Terrenos pertenecientes al ejido Gabino Santillán antes Refugio y Anexos, Municipio de Durango, Estado de Durango, en una superficie de 19-84-34.5 Has.
- II.- DESTINO QUE SE PRETENDE DARLES: La adquisición de estos terrenos por expropiación, es indispensable para la construcción de la Subestación Eléctrica Durango Sur.
- III.- CAUSA DE UTILIDAD PUBLICA QUE SE INVOCA: La consignada en el Artículo 112, Fracción I, de la Ley Federal citada en relación con los Artículos 1, 2, 4, 7, 9, 23 y demás relativos y aplicables de la Ley del Servicio Público de Energía Eléctrica.
- IV.- INDIMNIZACION QUE SE PROPONE: La que fije el Dictamen que rinda la Comisión de Avalúos de Bienes Nacionales (CABIN), de los bienes expropiados, base del Decreto Presidencial que al efecto se expida y publique en el Diario Oficial de la Federación.
- V.- PLANOS Y DOCUMENTOS COMPLEMENTARIOS: Al efecto anexo copias por triplicado del plano del área que se pretende para la obra, con rumbos, coordenadas, distancias y superficies y Actas de Asamblea Ejidal del 17 de febrero 1991, donde se otorga la anuencia para la expropiación, así como copia de la resolución presidencial de dotación de tierras y el Acta de ejecución correspondiente.
- IV.- FUNDAMENTOS LEGALES QUE SE INVOCAN: Lo consignado en los Artículos 112, Fracción I y 121, 122, 343, 344, 346 y 347 de la Ley Federal de Reforma Agraria, así como los ya invocados Artículos 1, 2, 4, 7, 9, 23 y demás relativos y aplicables de la Ley del Servicio Público de Energía Eléctrica.

POR LO ANTES EXPUESTO Y FUNDADO, A USTED C. SECRETARIO, ATENTAMENTE PIDO SE SIRVA:

PRIMERO: Tenerme por presentado, solicitando la expropiación de la superficie indicada perteneciente al núcleo ejidal especificado en el punto I.

SEGUNDO: Iniciar el procedimiento expropiatorio respectivo, - notificando al Comisariado Ejidal del núcleo afectado mediante oficio y publicaciones en los Diarios Oficiales de la Federación y del Estado de Durango, solicitar las opiniones del ciudadano-Gobernador del Estado, de la Comisión Agraria Mixta y del Banco con quien opere el ejido, mismas que deberán rendirse en un plazo fatal de 30 días; en caso de no hacerse, se continúe el trámite, al mismo tiempo mandar se practiquen los trabajos técnicos informativos y de verificación de datos consignados en esta solicitud y pedir a la Comisión de Avalúos de Bienes Nacionales - que realice el dictamen correspondiente.

TERCERO: Integrado el expediente con todos los datos y documentos mencionados y los que esa Dependencia considere necesario -



recabar, someterlo a consideración del C. Presidente de la Re -  
pública para que resuelva en definitiva.

CUARTO: Publicado el Decreto Expropiatorio y pagada la indemnización ordenada, se ejecute la Resolución Presidencial, se elabore el plano definitivo de la afectación y se nos entregue la Carpeta Básica con los Registros de Ley.

A T E N T A M E N T E

LIC. ELENIO GARCIA BENAVENTE

PARTICIPACIONES CORRESPONDIENTES POR LOS MESES  
DE ENERO Y FEBRERO DE 1992

M U N I C I P I O S	ENERO	FEBRERO	TENENCIA	T O T A L
CANATLAN	254'928,047.00	315'609,143.00	1'406,468.00	571'943,658.00
CANELAS	74'112,587.00	95'686,781.00	300,069.00	170'099,437.00
CONETO DE COMONFORT	73'405,118.00	94'433,629.00	317,019.00	168'155,766.00
CUENCA ME	186'834,294.00	241,192,326.00	1'126,847.00	429'153,467.00
DURANGO	1,561'557,303.00	2,013'965,110.00	13'973,913.00	3,589'496,326.00
EL ORO	143'293,412.00	182'636,301.00	791'674.00	326'721,387.00
GOMEZ PALACIO	1,439'785,279.00	1,853'975,845.00	12'934,988.00	3,306'696,112.00
GUADALUPE VICTORIA	184'948,204.00	237'851,460.00	1'114,052.00	423'913,716.00
GUANACEVI	99'558,424.00	131'474,310.00	575'315.00	231'608,049.00
HIDALGO	77'203,969.00	101'162,596.00	344,140.00	178'710,705.00
INDE	83'480,071.00	112'279,565.00	427,523.00	196'187,159.00
LERDO	493'514,620.00	624'771,674.00	3'802,597.00	1,122'088,891.00
MAPIMI	134'946,508.00	183'325,451.00	964,565.00	319'236,524.00
MEZQUITAL	91'390,930.00	123'197,680.00	537,260.00	215'125,870.00
NAZAS	92'729,565.00	125'568,827.00	522,497.00	218'820,889.00
NOMBRE DE DIOS	120'809,180.00	161'378,284.00	725,569.00	282'913,033.00
OCAMPO	123'245,184.00	157'956,911.00	605,443.00	281'807,538.00
OTAEZ	72'762,840.00	93'295,950.00	322,760.00	166'381,550.00
PANUCO DE CORONADO	111'287,292.00	147'608,069.00	642,787.00	259'538,148.00
PEÑON BLANCO	83'860,104.00	112'952,724.00	441,301.00	197'254,129.00
POANAS	135'473,018.00	181'163,544.00	900,537.00	317'537,099.00
PUEBLO NUEVO	171'574,511.00	226'540,507.00	1'196,615.00	399'311,633.00
RODEO	99'766,051.00	134'936,608.00	580,838.00	235'283,497.00
SAN BERNARDO	77'701,048.00	102'043,083.00	366,448.00	180'110,579.00
SAN DIMAS	146'170,161.00	190'826,461.00	958,713.00	337'955,335.00
SAN JUAN DE GPE.	80'627,230.00	107'226,278.00	410,134.00	188'263,642.00
SAN JUAN DEL RIO	102'823,253.00	138'804,621.00	602,600.00	242'230,474.00
SAN LUIS DEL CORDERO	67'880,192.00	84'647,232.00	254,359.00	152'781,783.00
SAN PEDRO DEL GALLO	67'376,444.00	83'754,935.00	250,641.00	151'382,020.00
SANTA CLARA	76'648,364.00	100'178,445.00	335,172.00	177'161,981.00
SANTIAGO PAPASQUIARO	254'917,693.00	315'092,533.00	1'369,833.00	571'380,059.00
SIMON BOLIVAR	86'274,389.00	117'229,188.00	484,059.00	203'987,636.00
SUCHIL	77'293,605.00	101'321,373.00	343,319.00	178'958,297.00
TAMAZULA	120'586,198.00	160'983,312.00	714,469.00	282'283,979.00
TEPEHUANES	115'610,107.00	150'621,816.00	696,153.00	266'928,076.00
TLAHUALILO	153'591,003.00	202'420,776.00	982,061.00	356'993,840.00
TOPIA	79'887,165.00	105'915,390.00	433,045.00	186'235,600.00
VICENTE GUERRERO	141'525,110.00	179'504,077.00	745,636.00	321'774,823.00
NUEVO IDEAL	140'704,927.00	192'133,985.00	1'176,023.00	334'014,935.00
	7,700'083,400.00	9,985'666,800.00	54'677,442.00	17,740'427,642.00
ABRIL 10 '92	=====	=====	=====	=====



El suscrito, Secretario General de la Universidad Juárez del Estado de Durango, C E R T I F I C A : Que en el Libro de Actas para Exámenes Profesionales de la Escuela de Enfermería y Obstetricia, existe un acta del tenor siguiente:--

ACTA No. 90.- FOLIO No. 90.- AL CENTRO.- NOM -- BRE DEL PASANTE.- Esperanza Gutierrez Ibarra.- En la Ciudad de Durango, Estado del mismo nombre, siendo las 8:00 horas del día 6 de Octubre de mil novecientos ochenta y ocho estando integrado el Jurado de Examen Profesional de Enfermera Universitaria -- de Gutiérrez Ibarra Esperanza por Lic. en Enf. Herminia Ortiz -- Marrufo, Lic. en Enf. María del Carmen Avalos de González y Lic. en Enf. Ella Rapp de Muñoz fungiendo el primero como presidente y el último como Secretario se constituyeron en el Hospital -- "Dr. Santiago Ramón y Cajal" del ISSSTE como jurado y se procedió el examen práctico sometiendo a la sustentante a las pruebas convenientes las que terminaron a las 10:00 horas. Acto seguido se suspendió el Examen para continuar a las 10:10 horas, -- constituyéndose nuevamente el Jurado en el Aula Magna de la Escuela de Enfermería y Obstetricia de la Universidad Juárez del Estado de Durango, donde se continuó el Examen Profesional de -- Gutierrez Ibarra Esperanza en su parte teórica, siendo interrogada la sustentante por cada uno de los miembros del Jurado sobre temas relacionados con la profesión; concluida la prueba se procedió a la votación por escrutinio secreto resultando APROBADA por los miembros del Jurado para el ejercicio de la Profesión lo cual se comunicó públicamente a la sustentante, con lo que -- se dio por terminado el Examen, levantándose la presente Acta -- que fue firmada para constancia en el Libro de Actas de Exámenes Profesionales de la Escuela de Enfermería. A continuación -- se tomó la protesta a la nueva Profesionista la que se comprometió a ejercer la Profesión de Enfermera con apego a la Ley y a las más altas normas de la moral. Finalmente se procedió a expedir una constancia por triplicado firmada por la totalidad del Jurado en la que se asienta el resultado del examen, con lo que se da por terminado el acto, siendo las 11:00 horas de la fecha indicada.- PRESIDENTE.- Una firma ilegible.- SECRETARIO.- Una -- firma ilegible.- VOCAL.- Una firma ilegible.- - - - -

Se expide la presente en la ciudad de Durango.- Dgo., a los siete días del mes de Diciembre de mil novecientos ochenta y ocho.


Q.F.P. JUAN FRANCISCO SALAZAR BENITEZ.



El suscrito, Secretario General de la Universidad Juárez del Estado de Durango, C E R T I F I C A : Que en el Libro de Actas para Exámenes Profesionales de la Carrera de LICENCIATURA EN ENFERMERIA de la -- Escuela de Enfermería y Obstetricia, existe un Acta del Tenor siguiente:

ACTA No. 47.- FOLIO No. 47.- NOMBRE DE LA PASANTE: DE LEON - CABRERA ADRIANA.- AL CENTRO.- En la ciudad de Durango, Estado del mismo nombre, siendo las doce horas del día diecinueve de noviembre de mil novecientos noventa, estando integrado el Jurado de Examen Profesional de LICENCIADA EN ENFERMERIA de la Srta. DE LEON CABRERA ADRIANA por la Lic. en Enf. Ma. Rebeca Meléndez T., Dr. Alejandro Torres y Lic. en Enf. Luz Ma. Medina A., fungiendo el primero como Presidente y el último como Secretario. Se constituyeron en el Aula Magna de la Escuela de Enfermería y Obstetricia de la Universidad Juárez del Estado de Durango, procediéndose al Examen Teórico el cual versó sobre la Tesis que se Titula - Importancia de la participación de la Enfermera en el Programa contra la Tuberculosis Pulmonar. Concluida la prueba y habiéndose retirado la sustentante se procedió a la votación por escrutinio secreto resultando - APROBADA por los miembros del Jurado para el ejercicio de la Profesión, lo cual se comunicó públicamente a la sustentante, con lo que se dio por terminado el examen, levantándose la presente acta que fue formada para constancia en el Libro de Actas de Exámenes Profesionales de la Escuela de Enfermería. A continuación se tomó la protesta a la nueva Profesionalista la que comprometió a ejercer la profesión de Enfermera con apego a la Ley y a las mas altas normas de la moral. Finalmente se procedió a expedir una constancia por triplicado firmada por la totalidad del Jurado en la que se asienta el resultado del examen, con lo que se da por terminado el acto, siendo las trece horas y quince minutos de la fecha indicada.- PRESIDENTE.- R. Melendez T.- Rúbrica.- SECRETARIO.- Una firma ilegible.- VOCAL.- Una firma ilegible.- - - - -

Se expide la presente en la ciudad de Durango, Dgo., a los - veintiocho días del mes de noviembre de mil novecientos noventa.




C.P. JUAN FRANCISCO SALAZAR BENITEZ.



El suscrito, Secretario General de la Universidad Juárez del Estado de Durango, C E R T I F I C A : Que en el Libro de Actas para Exámenes Profesionales de la Escuela de Enfermería y Obstetricia, existe un Acta del tenor siguiente:

ACTA No. 67.- FOLIO No. 67.- NOMBRE DE LA PASANTE MA. ESPERANZA DIAZ JUAREZ.- AL CENTRO.- En la ciudad de Durango, Estado del mismo nombre siendo las diez horas del día tres de Junio de mil novecientos noventa y uno, estando integrado el Jurado de Examen Profesional de LICENCIADO EN ENFERMERIA de MA. ESPERANZA DIAZ JUAREZ, por Lics. Sofia Villarreal H., Clara Elena García Chagoya y Clara Sofia Bolaños Bretado, fungiendo el primero como Presidente y el último como Secretario. Se constituyeron en el Aula Magna de la Escuela de Enfermería y Obstetricia de la Universidad Juárez del Estado de Durango, procediéndose al Examen Teórico el cual versó sobre la Tesis que se Titula: "Hábitos y Características del Sueño en Estudiantes de la Escuela de Enfermería y Obstetricia de la U.J.E.D." Concluida la prueba y habiéndose retirado la sustentante se procedió a la votación por escrutinio secreto resultando APROBADA por los miembros del Jurado para el ejercicio de la Profesión, lo cual se comunicó públicamente a la sustentante, con lo que se dió por terminado el examen, levantándose la presente acta que fue formada para constancia en el Libro de Actas de Exámenes Profesionales de la Escuela de Enfermería. A continuación se tomó la protesta a la nueva Profesionista la que se comprometió a ejercer la profesión de Enfermera con apego a la Ley y a las mas altas normas de la moral.- - - - Finalmente se procedió a expedir una constancia por triplicado firmada por la totalidad del Jurado en la que se asienta el resultado del Examen, con lo que se da por terminado el acto, siendo las once horas y treinta minutos de la fecha indicada.- PRESIDENTE.- Sofia Villarreal H.- Rúbrica.- SECRETARIO.- Clara S. Bolaños B.- Rúbrica.- VOCAL.- Una firma ilegible.- - - -

Se expide la presente en la ciudad de Durango,-- Dgo., a los diez días del mes de Julio de mil novecientos noventa y uno.

  
C. J. F. JUAN FRANCISCO SALAZAR BENITEZ