

PERIODICO



OFICIAL

**DEL GOBIERNO CONSTITUCIONAL DEL ESTADO DE DURANGO
PRIMER SEMESTRE
LAS LEYES DECRETOS Y DEMAS DISPOSICIONES
SON OBLIGATORIAS POR EL SOLO HECHO DE PUBLICARSE
EN ESTE PERIODICO**

REGISTRO POSTAL

IMPRESOS

PERMISO No IM10-0008

AUTORIZADO POR SEPOMEX

DIRECTOR RESPONSABLE EL C. SECRETARIO GENERAL DEL GOBIERNO DEL EDO.

**S U M A R I O
PODER EJECUTIVO DEL ESTADO**

**PLAN MUNICIPAL.- DE DESARROLLO 2004-2007, DEL MUNICIPIO DE
RODEO, DGO.**

PAG. 2

**BENEMÉRITA Y CENTENARIA
ESCUELA NORMAL DEL ESTADO**

**EXAMEN.- PROFESIONAL DE LICENCIADA EN EDUCACION
PRIMARIA DE LA C. NORMA YADIRA LOMAS
GONZALEZ.**

PAG. 55

PLAN MUNICIPAL DE DESARROLLO

**H. AYUNTAMIENTO
2004-2007**

RODEO, DGO.

NOVIEMBRE 2004

PRESENTACION

EL H. AYUNTAMIENTO 2004-2007, DEL MUNICIPIO DE RODEO, CON EL PROPOSITO DE DAR CUMPLIMIENTO A LO QUE ESTABLECE EL ARTICULO 27 INCISO B, FRACCIÓN I DE LA LEY ORGÁNICA DEL MUNICIPIO LIBRE DEL ESTADO DE DURANGO.

QUE SE REFIEREN Y RELACIONAN BASICAMENTE A LAS MATERIAS DE PLANEACIÓN Y PRESUPUESTACIÓN. ESTE DOCUMENTO QUE FORMA PARTE DE AQUELLOS INSTRUMENTOS QUE MARCAN LAS DIRECTRICES PARA LA CONDUCCIÓN PÚBLICA MUNICIPAL.

CABE CONSIDERAR QUE EL MUNICIPIO DE RODEO PRESENTA CONDICIONES DE DESVENTAJA CON RELACIÓN A OTRAS JURISDICCIONES, PUES LAS CONDICIONES NATURALES QUE PRESENTA NO PERMITEN EL PLENO DESARROLLO DE AQUELLAS ACTIVIDADES QUE SON DETONANTES PARA EL DESARROLLO DE LOS PUEBLOS: AGRICULTURA, GANADERIA, ESTABLECIMIENTO DE INDUSTRIAS, ETC. ESTAS CONDICIONES AFECTAN DIRECTAMENTE A LOS DEMÁS SECTORES QUE INCIDEN EN EL MUNICIPIO.

POR TAL VIRTUD, Y ADEMÁS DE DAR CUMPLIMIENTO A UNA NORMA, SURGE LA NECESIDAD DE ELABORAR EL PLAN DE DESARROLLO MUNICIPAL, CUYOS OBJETIVOS PRINCIPALES ES EL DE PROPICIAR LAS CONDICIONES PARA TENER UNA SOCIEDAD CON IGUALDAD DE OPORTUNIDADES, DONDE SE REDUZCAN AL MÁXIMO LAS DIFERENCIAS QUE HISTÓRICAMENTE PRESENTA LA POBLACIÓN URBANA Y RURAL.

ESTE PLAN, POR EL ENFOQUE QUE SE LE HA DADO, SE PERfila COMO EL INSTRUMENTO QUE ORDENA Y ORIENTA LAS ACCIONES A LLEVARSE A CABO EN EL MUNICIPIO, EN CONCORDANCIA CON EL PLAN DE DESARROLLO ESTATAL.

LA ESTRUCTURA DEL PLAN SE BASA EN LA PARTICIPACIÓN DE TODOS LOS SECTORES DE LA COMUNIDAD Y ENTIDADES DEL SECTOR PÚBLICO QUE OPERAN EN EL MUNICIPIO.

SE LE DÁ UNA IMPORTANCIA PRIMORDIAL A LA PARTICIPACIÓN CIUDADANA, PUES SUS PROPUESTAS E INQUIETUDES SE PLASMAN EN EL DOCUMENTO.

PARA LOGRAR LOS FINES DEL PLAN SE PROMUEVE, COMO EJE FUNDAMENTAL, LA ACCIÓN CONCERTADA DE LOS TRES NIVELES DE GOBIERNO Y LA DECIDIDA PARTICIPACIÓN DE LOS GRUPOS BENEFICIARIOS Y, ASÍ, CON LA SUMA DE ESFUERZOS, HACER POSIBLE EL PROYECTO DE MUNICIPIO QUE NOS HEMOS PROPUESTO.

CON ESTE ESFUERZO DE INTEGRACIÓN, DIFUSIÓN Y, POSTERIORMENTE, DE EJECUCIÓN SE PRETENDE CONTRIBUIR PARA QUE EL PROYECTO DE GOBIERNO DEL C. P. ISMAEL A. HERNANDEZ DERAS, GOBERNADOR CONSTITUCIONAL DEL ESTADO DE DURANGO SE CONSTITUYA EN EL MOTOR DE DESARROLLO DEL ESTADO DE DURANGO; DESARROLLO QUE

INCIDIRÁ DIRECTAMENTE EN LAS JURISDICCIONES MUNICIPALES, Y ENTRE
ELLAS EL MUNICIPIO DE RODEO.

RODEO, DGO., NOVIEMBRE DE 2004.

M.V.Z. MANUEL VILLA SILERIO
PRESIDENTE MUNICIPAL Y DEL H.
AYUNTAMIENTO

INTRODUCCION

CON LA PRESENTACIÓN Y LA APLICACIÓN DEL PLAN MUNICIPAL DE DESARROLLO 2004-2007, EL H. AYUNTAMIENTO DE RODEO Y LA SOCIEDAD QUE INTEGRA EL MUNICIPIO, DE MANERA TÁCITA ESTABLECEN COMPROMISOS Y UNA RELACIÓN DE TRABAJO PARA ALCANZAR LAS METAS QUE SE ESTABLECEN EN EL DOCUMENTO YA REFERIDO.

EL OBJETIVO DEL PLAN ES MUY CLARO: PROPICIAR EL DESARROLLO DE LAS COMUNIDADES, IMPLUSANDO LA PARTICIPACIÓN CIUDADANA PARA LOGRAR UN MEJOR APROVECHAMIENTO DE LOS RECURSOS ECONOMICOS DESTINADOS AL MUNICIPIO, LOS UNOS, Y LOS OTROS QUE EL PROPIO MUNICIPIO GENERA; ASI COMO APROVECHAR AL MAXIMO LA POTENCIAL COLABORACIÓN DE LA SOCIEDAD Y DE LAS ESTRUCTURAS SOCIALES ORGANIZADAS.

SE DEBE PARTIR DE UNA BASE SÓLIDA PARA ALCANZAR LOS PROPIOS PROPOSITOS QUE SE VISLUMBRAN, Y ESE SOPORTE LO CONSTITUYEN LOS RECURSOS ECONOMICOS, NATURALES, MATERIALES Y, SOBRE TODO, LOS ACTIVOS SOCIALES, QUE SON DETERMINANTES PARA EL DESARROLLO DEL PRESENTE DOCUMENTO.

SE TRATA, PUES, DE ESTABLECER Y PROPICIAR LAS CONDICIONES PARA LOGRAR CON UN CRECIMIENTO SOSTENIDO LAS AREAS PRODUCTIVA, ECONOMICA, DE LA SALUD, DE LA PRESTACIÓN DE LOS SERVICIOS PUBLICOS, ENTRE OTRAS.

EL ENFOQUE FUNDAMENTAL DEL PLAN ES EL MEJORAMIENTO DE LOS ASPECTOS MÁS SENSIBLES DE LA POBLACION Y QUE DETERMINAN EL DESARROLLO Y BIENESTAR DE LAS PERSONAS, COMO SON: LA EDUCACIÓN, LA PRESTACIÓN DE LOS SERVICIOS BASICOS, EL CUIDADO DEL MEDIO AMBIENTE, ENTRE OTROS.

SE ENFATIZA, TAMBIEN, EN LA PRODUCCIÓN AGRICOLA Y GANADERA, DOS DE LAS ACTIVIDADES PRIMARIAS MÁS IMPORTANTES DE LA REGIÓN, SIN DESCUIDAR EL MEJORAMIENTO DE LOS SERVICIOS PUBLICOS QUE SON EL SOPORTE DEL DESARROLLO DE LAS COMUNIDADES: LA SEGURIDAD PÚBLICA Y EL ABASTECIMIENTO DE AGUA POTABLE A LA POBLACIÓN. ES NECESARIO HACER MENCIÓN QUE EL PLAN ES PRODUCTO DE LA CONSULTA POPULAR, QUE SE RECOGIO DE LA POBLACIÓN.

ASI MISMO, EN UNA DE LAS PARTES COMPLEMENTARIAS DEL PLAN SE PREVEEN LOS MECANISMOS PARA SU EVALUACIÓN Y CONTROL; ES DECIR, PERIODICAMENTE SE VALORARAN LOS AVANCES Y, POR QUE NO, SE ANALIZARÁN CAUSAS DE REZAGOS. PARA ESTE EFECTO CONTAREMOS CON EL COPLADEM Y LA CONSULTA CIUDADANA.

INTEGRANTES DEL H. AYUNTAMIENTO
DE RODEO, DGO.
2004-2007

M.V.Z. MANUEL VILLA SILERIO	PRESIDENTE MUNICIPAL
ING. ANGEL MESTA TORRES	SINDICO MUNICIPAL
ING. FRANCISCO LOPEZ MERAZ	PRIMER REGIDOR
MA. DEL CARMEN VILLALBA REYES	SEGUNDO REGIDOR
LISANDRO RIVERA ALVARADO	TERCER REGIDOR
ING. J. REFUGIO PEREZ GRACIA	CUARTO REGIDOR
LIC. MA. ESTHER MATILDE MARTINEZ MORENO	QUINTO REGIDOR
ISIDRO ARREOLA MORENO	SEXTO REGIDOR
PEDRO MORALES RENTERIA	SEPTIMO REGIDOR

HISTORIA, CARACTERÍSTICAS Y CONDICIONES GENERALES DEL MUNICIPIO

PERFIL HISTORICO-CULTURAL

EN LA REGION, FUNDAMENTALMENTE EN ESTE LUGAR, LO QUE ACTUALMENTE ES EL MUNICIPIO DE RODEO, EN LA EPOCA PREHISPANICA HABITARON DIFERENTES TRIBUS INDIGENAS, EN SU MAYORIA PERTENECIENTES A LOS PUEBLOS TEPEHUANOS Y ZACATECANOS; GRUPOS AUTOCTONOS ATRAIDOS POR LOS BENEFICIOS QUE, YA EN AQUELLOS REMOTOS TIEMPOS, PROPORCIONABA EL HOY LLAMADO RIO NAZAS.

DE IGUAL FORMA, ESTA REGION Y SU CORRIENTE DE AGUA, LLAMO LA ATENCION DEL CAPITAN FRANCISCO DE IBARRA, QUIEN FUNDO LO QUE HOY ES LA CIUDAD DE DURANGO. TAMBIEN VISITO LA ZONA EN SU SEGUNDA EXPEDICION; PROBABLEMENTE EN EL AÑO 1563, ANTES DE PARTIR A LA CONQUISTA DE TOPIA.

DESDE LA EPOCA COLONIAL, INCLUSIVE EN LOS TIEMPOS ACTUALES, LA SITUACION GEOGRAFICA DEL MUNICIPIO HA RESULTADO ESTRATEGICA, PUES REUNIA LAS CONDICIONES PARA QUE LOS VIAJEROS SE ABASTECIERAN DE AGUA, VIVERES Y PIENSO PARA SUS ANIMALES DE SILLA Y DE CARGA; VIAJEROS QUE TRANSITABAN POR LO GENERAL ENTRE LA CIUDAD DE DURANGO Y CHIHUAHUA O PARRAL, QUE EN LA EPOCA COLONIAL PERTENECIAN A LA ANTIGUA PROVINCIA DE NUEVA VIZCAYA.

EN LA EPOCA COLONIAL SE ELIGIERON LAS PRINCIPALES HACIENDAS: SIGNIFICATIVAS EXTENSIONES DE TIERRA DE CULTIVO Y PARA LA CRIA DE GANADO; PROPIEDADES OTORGADAS POR LA CORONA ESPAÑOLA MEDIANTE CEDULAS REALES PARA COMPENSAR A LOS ESPAÑOLES QUE INCURSIONARON POR LA REGION. ENTRE LAS MAS RENOMBRADAS PODEMOS SEÑALAR LAS SIGUIENTES: AMOLES, GUICHAPA, PALMITOS, REFUGIO, SAN SALVADOR, SANTA BARBARA Y TRINIDAD.

A TRAVES DEL TIEMPO, Y DURANTE EL TRANSCURSO DE LAS DIFERENTES EPOCAS HISTORICAS, LOS CENTROS O NUCLEOS DE POBLACION DEL MUNICIPIO SE FORMARON, A SABER, DE LA FORMA SIGUIENTE:

- MEDIANTE LA CONSTRUCCION DE VIVIENDAS ADYACENTES A LAS HACIENDAS (PALMITOS, GUICHAPA, ENTRE OTRAS); CASERIOS OCUPADOS, PRINCIPALMENTE, POR LA SERVIDUMBRE-PEONES, CAPATACES, SERVICIO DOMESTICO-DE LAS LLAMADAS CASAS GRANDES;

- CONSECUENCIA DE LA DISTRIBUCION DE TIERRAS DE CULTIVO Y DE AGOSTADERO A LOS CAMPESINOS, Y DE LA FORMACION DE EJIDOS, Y
- DE MANERA CIRCUNSTANCIAL: EN MAJADAS PARA ATENDER EL GANADO (HERRADEROS, ABREVADEDEROS, ORDENAS) O PARA BUSCAR LA CERCANIA DE LAS TIERRAS DE CULTIVO.

EN LA SUCESION DEL TIEMPO Y DE LOS ACONTECIMIENTOS, RODEO APARECE COMO MUNICIPIO EN EL AÑO DE 1915 EN LA JURISDICCION DE SAN JUAN DEL RIO, PUES SE CONSIDERO QUE EL MOVIMIENTO ECONOMICO QUE PRESENTABA EN ESE ENTONCES Y LA ACTIVIDAD SOCIAL Y POLITICA DE LOS HABITANTES DE ESTA REGION, ERA LO SUFICIENTEMENTE FUERTE PARA TENER VIDA AUTONOMA. EL HECHO DE SER DURANGO UN ESTADO DE GRANDES DIMENSIONES, LAS AUTORIDADES CENTRALES APOYARON LOS PROYECTOS PARA CRIAR UN MUNICIPIO EN TORNO A UN CENTRO DE POBLACION IMPORTANTE. ASI NACIO JURIDICA Y CONSTITUCIONALMENTE EL MUNICIPIO DE RODEO. A PARTIR DE ENTONCES, A CONSIDERAR QUE LA POBLACION DENOMINADA RODEO REUNIA LAS CONDICIONES ADECUADAS DE ECONOMIA, GEOGRAFICAS, CENSO DE POBLACION, ENTRE OTRAS SE DESIGNO PARA CABECERA MUNICIPAL.

CONCECUENCIA DE LO ANTERIOR SE ERIGIERON CONSTRUCCIONES IMPORTANTES, LAS CUALES SON EL TESTIMONIO DEL CARÑO Y ARRAIGO QUE DESPIERTA EN SU GENTE LA RIQUEZA DE SU SUELO, CON ALGUNOS MINERALES DE RELATIVA IMPORTANCIA Y CON UN CLIMA PROPICIO PARA LA AGRICULTURA.

MONUMENTOS ARQUITECTONICOS

SANTUARIO DE GUADALUPE (RODEO)

CAPILLAS: PALMITOS, GUICHAPA

IGLESIA DE ABASOLO

ACUEDUCTO: CUESTA DE PALMITOS

FIESTAS POPULARES

TRADICIONALES

15 DE MAYO

EN LA CABECERA MUNICIPAL EN HONOR DE SAN ISIDRO LABRADOR, PATRONO DE LA COMUNIDAD, CON FERIA Y DANZAS AUTOCTONAS Y SERVICIOS RELIGIOSOS.

8 DE DICIEMBRE

SE CELEBRA EN PALMITOS EN HONOR A LA PURISIMA CONCEPCION; SE PRESENTA A LA CONCURRENCIA JUEGOS PIROTECNICOS, MUSICA DANZAS AUTOCTONAS.

FECHA VARIABLE

SE LLEVA A CABO EN LA EX HACIENDA DE GUICHAPA. A ESTA FIESTA CONCURRE GENTE DEL MUNICIPIO Y DE OTROS LUGARES. SE CELEBRAN CULTOS RELIGIOSOS Y, ADEMAS, SE REALIZAN ACTIVIDADES COMERCIALES.

CONTEMPORANEAS

FERIA REGIONAL AGRICOLA Y GANADERA.

LUGAR: RODEO.

EVENTOS: EXPOSICIONES, BAILES POPULARES, ACTIVIDADES AGRICOLAS Y COMERCIALES, EVENTOS CULTURALES, CONFERENCIAS, ACTIVIDADES DEPORTIVAS, EVENTOS CHARROS, ENTRE OTROS.

DEL 13 AL 17 DE SEPTIEMBRE.

FIESTAS PATRIAS.

LUGAR: ABASOLO.

EVENTOS: EXPOSICIONES, ACTIVIDADES DEPORTIVAS, CULTURALES, SOCIALES, DE ESPARCIMIENTO, ETC.

CRONOLOGIA DE HECHOS HISTORICOS.

- 1563 PRIMERAS INCURSIONES DE LOS CONQUISTADORES ENCABEZADAS POR FRANCISCO DE IBARRA.
- 1622 RESTITUCION DE LA VISITA PARROQUIAL A PALMITOS, DISTANTE 8 LEGUAS DE SAN JUAN DEL RIO. EN ESTE AÑO SE REGISTRARON TRES HACIENDAS DE ESPAÑOLES.
- 1687 LA HACIENDA DE PALMITOS APARECE PRACTICAMENTE DESPOBLADA, CONSECUENCIA DEL INFORME QUE REFIERE EL PADRE ESTEBAN BENITEZ DEBIDO A LAS INVASIONES DE LOS "ENEMIGOS".
- SIGLO XVIII SE FUNDA UNA LINEA DE PRESIDIO AL NORTE DE RODEO, LA CUAL PERMITIO QUE PROLIFERARAN LAS ACTIVIDADES AGRICOLAS Y MINERAS. SURGIERON OTRAS HACIENDAS.
- 1912 FUERZAS REVOLUCIONARIAS TOMAN RODEO EL 9 DE DICIEMBRE.
- 1915 RODEO APARECE COMO MUNICIPIO AUTONOMO, DESPUES DE PERTENECER, DURANTE UN PERIODO PROLONGADO, COMO PARTE CONSTITUTIVA DE LA JURISDICCION DE SAN JUAN DEL RIO.

ASPECTOS GEOGRAFICOS

UBICACION GEOGRAFICA

EL MUNICIPIO DE RODEO SE LOCALIZA EN LAS COORDENADAS GEOGRAFICAS EXTREMAS: AL NORTE 25° 26', AL SUR 24° 57' DE LATITUD NORTE; AL ESTE 104° 21' Y AL OESTE 104° 49' DE LONGITUD OESTE.

TIENE UNA EXTENSION TERRITORIAL DE 1854.9 KM² Y REPRESENTA EL 1.1% DE LA SUPERFICIE TOTAL DEL ESTADO.

EL MUNICIPIO GUARDA LAS COLINDANCIAS SIGUIENTES: AL NORTE CON LOS MUNICIPIOS DE INDE, SAN PEDRO DEL GALLO Y SAN LUIS DEL CORDERO; AL ESTE CON LOS MUNICIPIOS DE SAN LUIS DEL CORDERO, NAZAS Y SAN JUAN DEL RIO; AL SUR CON LOS MUNICIPIOS DE SAN JUAN DEL RIO Y CONETO DE COMONFORT; AL OESTE CON LOS MUNICIPIOS DE CONETO DE COMONFORT Y EL ORO.

LOCALIDADES PRINCIPALES

NOMBRE	LATITUD NORTE		LONGITUD OESTE		ALTITUD
	GRADOS	MINUTOS	GRADOS	MINUTOS	METROS
RODEO	25	11	104	33	1340
ABASOLO	25	19	104	39	1360
SANTA BARBARA	25	14	104	34	1340
HIGUERAS	25	6	104	35	1420
LEANDRO VALLE	25	3	104	29	1380
LINARES DEL RIO	25	5	104	30	1360

ELEVACIONES PRINCIPALES

NOMBRE	LATITUD NORTE		LONGITUD OESTE		ALTITUD
	GRADOS	MINUTOS	GRADOS	MINUTOS	METROS
PICO EL VENADO	25	11	104	44	2600
CERRO DE LOS CUERVOS	25	23	104	33	2120
CERRO DE SAN PEDRO	25	13	104	41	2100
CERRO EL ABRA	25	11	104	39	2060
CERRO EL HULE	25	17	104	27	2060
CERRO LA SILLA	25	11	104	31	1920

CERRO EL TORUNDO	25	2	104	26	1920
------------------	----	---	-----	----	------

FISIOGRAFIA

PROVINCIA	SUBPROVINCIA	SISTEMAS DE TOPOFORMAS	% DE LA SUPERFICIE MUNUCIPAL
CLAVE NOMBRE	CLAVE NOMBRE	CLAVE NOMBRE	

III SIERRA MADRE OCCIDENTAL

14 SIERRA Y LLANURAS DE DURANGO

203	LOMERIO CON MESETAS	66
320	MESETAS CON CAÑADAS	2.15
600	VÁLLE	0.47
602	VÁLLE CON LOMERIO	31.38

GEOLOGIA

ERA		PERIODO		ROCA O SUELO	UNIDAD LITOLOGICA		% DE LA SUPERFICIE MUNICIPAL
CLAVE	NOMBRE	CLAVE	NOMBRE		CLAVE	NOMBRE	
C	CENOZOICO	Q	CUATERNARIO	SEDIMENTARI	al	ALUVIAL	23.49
		T	TERCIARIO	IGNEA INTRUSIVA	gr	GRANITO	0.62
					d	DIORITA	0.26
					al	ANDESITA	1.59
					gb	BASALTO	2.34
					ta	TOBA ACIDA	12.4
					ti	TOBAINTERMEDIAA	2.88
					r-ta	RIOLITA-TOBA ACIDA	26.28
					cg	CONGLOMERADO	13.69
		M	MESOZOICO	K	CREATICO	cz-lu	CALIZA LUTITA

CLIMAS

TIPO O SUBTIPO	SIMBOLO	% DE LA SUPERFICIE MUNUCIPAL
SEMISECO TEMPLADO	BS1k	16.94
SECO TEMPLADO	BSk	14.07
SECO SEMICALIDO	BSh	67.21
SEMISECO SEMICALIDO	BS1h	1.78

ESTACIONES METEOROLOGICAS

CLAVE	ESTACION	LATITUD NORTE			LONGITUD OESTE			ALTITUD
		GRADOS	MINUTOS	SEGUNDOS	GRADOS	MINUTOS	SEGUNDOS	METROS
10-035	RODEO	25	10	55	104	33	30	1350

TEMPERATURA MEDIA ANUAL

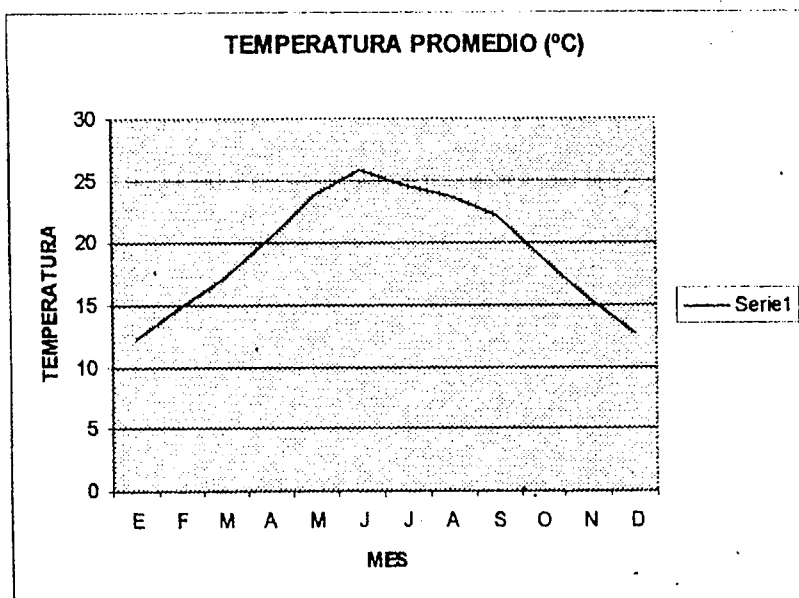
(Grados centígrados)

ESTACION	PERIODO	TEMPERATURA PROMEDIO	TEMPERATURA DEL AÑO MAS FRIO	TEMPERATURA DEL AÑO MAS CALUROSO
RODEO	DE 1990 A 2001	19.3	18.5	20.1

TEMPERATURA MEDIA MENSUAL

(Grados centígrados)

ESTACION	CONCEPTO	PERIODO	MES											
			E	F	M	A	M	J	J	A	S	O	N	D
RODEO		2001	13.1	16.1	15.8	22.8	23.6	26	24.9	24.7	22.6	19.1	15.1	12.7
	PROMEDIO	DE 1990 A 2001	12.3	14.9	17.1	20.3	23.9	25.8	24.7	23.7	22.2	18.9	15.6	12.7
	AÑO MAS FRIO	1992	10.6	11.3	15.8	17.9	21	26.1	25.5	23.2	22.1	19.4	13.7	14.8
	AÑO MAS CALUROSO	1998	11.6	13.4	17.3	20.4	25	27.2	27	24.3	22.8	21.5	17.4	13.8

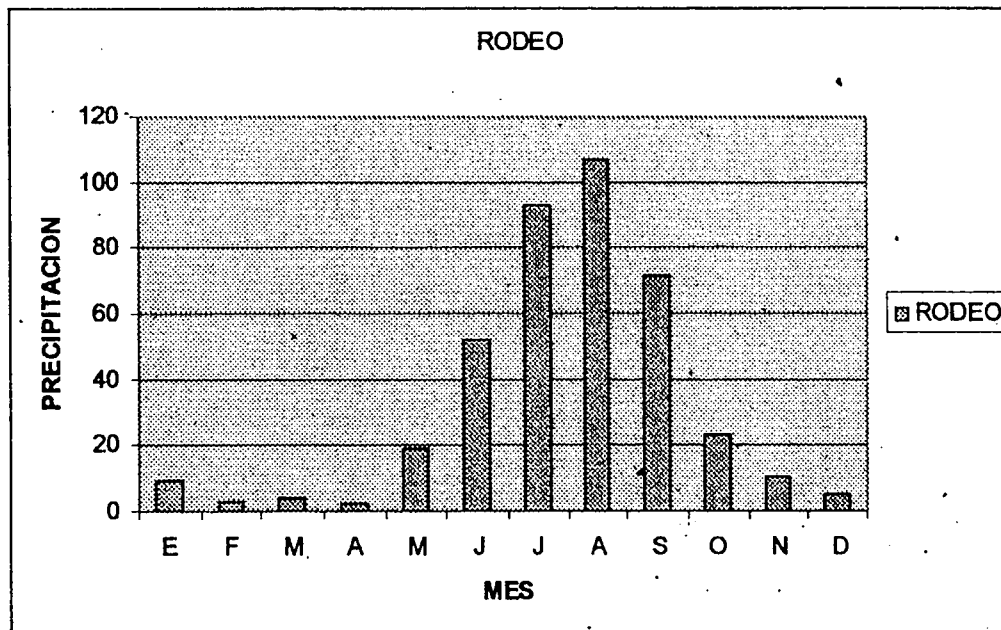


PRECIPITACION TOTAL ANUAL
(Milímetros)

ESTACION	PERIODO	PRECIPITACION PROMEDIO	PRECIPITACION DEL AÑO MAS SECO	PRECIPITACION DEL AÑO MAS LLUVIOSO
RODEO	DE 1990 A 2001	398.8	204.6	664.2

PRECIPITACION TOTAL MENSUAL
(Milímetros)

ESTACION	CONCEPTO	PERIODO	MES											
			E	F	M	A	M	J	J	A	S	O	N	D
RODEO		2001	0	0	15.5	0	3	13	93	97.5	6.5	11	35	10.2
	PROMEDIO	DE 1990 A 2001	9.5	2.9	3.8	2.5	18.8	51.7	92.7	106.8	71.5	23.1	10.2	5.3
	AÑO MAS SECO	1992	0	3	0	1.3	0	9.2	52.2	122	8.4	8.5	0	0
	AÑO MAS LLUVIOSO	1998	0	77.5	3.8	0	0	14	197.8	185.3	165	11.5	35	70



REGIONES, CUENCAS Y SUBCUENCAS HIDROLÓGICAS

REGION		CUENCA		SUBCUENCA		% DE LA SUPERFICIE
CLAVE	NOMBRE	CLAVE	NOMBRE	CLAVE	NOMBRE	MUNICIPAL
RH36	NAZAS-AGUANAVAL	B	R. NAZAS-RODEO	a	R NAZAS-RODEO	82.82
				b	R DE SANJUAN	14.34
				d	A. DE NAITCHA	2.84

CORRIENTES DE AGUA

NOMBRE	UBICACIÓN	NOMBRE	UBICACIÓN
NAZAS	RH36Ba	ALAMITO	RH36Ba
SAN JUAN	RH36Bb	ANCHO	RH36Ba
LA HIGUERA	RH36Ba	VIEJO	RH36Ba
OJO DE AGUA	RH36Ba	EL JARILLAL	RH36Ba
LA VIEJA	RH36Ba	EL TIGRE	RH36Ba
CONETO	RH36Bb	LA TINAJA	RH36Ba

SUELOS DOMINANTES

UNIDAD		SUBUNIDAD		CLASE TEXTURAL		% DE LA SUPERFICIE
CLAVE	NOMBRE	CLAVE	NOMBRE	CLAVE	NOMBRE	MUNICIPAL
E	RNDZINA	NA	NA	2	MEDIA	9.16
H	FEZEM	C	CALCARICO	2	MEDIA	2.46
		H	HAPLICO	2	MEDIA	1.95
I	LITOSOL	NA	NA	1,2	GRUESA, MEDIA	65.81
J	FLUVISOL	E	EUTRICO	1	GRUESA	1.97
K	CASTAÑOZEM	K	CALCICO	2	MEDIA	1.18
R	REGOSOL	E	EUTRICO	1,2	GRUESA, MEDIA	7.13
V	VERTISOL	C	CROMICO	2	MEDIA	0.78
X	XEROSOL	K	CALCICO	2	MEDIA	0.72
		H	HAPLICO	2	MEDIA	6.7
Y	YERMOSOL	K	CALCICO	1	GRUESA	2.14

AGRICULTURA Y VEGETACION

CONCEPTO	NOMBRE CIENTIFICO	NOMBRE LOCAL	UTILIDAD
AGRICULTURA			
11.4% DE LA SUP. MUNICIPAL	zea mays	MAIZ	COMESTIBLE
	capsicum spp	CHILE	COMESTIBLE
	arachis hypogea	CACAHUATE	COMESTIBLE
	avena sativa	AVENA	FORRAJE
PASTIZAL			
18.17% DE LA SUP. MUNICIPAL	bouteloua chondrosioides	NAVAJITA MORADA	FORRAJE
	bouteloua curtipendula	ZACATE BANDERILLA	FORRAJE
	bouteloua gracilis	ZACATE NAVAJITA	FORRAJE
	andropogon barbinoide	COLA DE COYOTE	FORRAJE
	aristida sp	ZACATRE TRES BARBAS	FORRAJE
MATORRAL			
68.44% DE LA SUP. MUNICIPAL	acacia vernicosa	CHAPARRO PRIETO	FORRAJE
	lippia berlandieri	OREGANO	COMESTIBLE
	agave lechuguilla	LECHUGUILLA	INDUSTRIAL
	larrea tridentata	GOBERNADORA	MEDICINAL
	opuntias sp	NOPAL COYOTERO	FORRAJE
OTRO			
1.06% DE LA SUP. MUNICIPAL			

USO POTENCIAL DE LA TIERRA

CONCEPTO	CLASE O SUBCLASE CLAVE	DESCRIPCION	% DE LA SUPERFICIE MUNICIPAL
USO AGRICOLA	A1	MECANIZADA CONTINUA	12.01
	A2.2	DE TRACCION ANIMAL CONTINUA	9.3
	A6	NO APTAS PARA LA AGRICULTURA	78.69
USO PECUARIO	P1	PARA EL DESARROLLO DE PRADERAS CULTIVADAS	12.01
	P3	PARA EL APROVECHAMIENTO DE LA VEGETACION	
		DIFERENTE DEL PASTIZAL	9.3
	P4	PARA EL APROVECHAMIENTO DE LA VEGETACION	
	P5	UNICAMENTE POR EL GANADO CAPRINO NO APTAS PARA USO PECUARIO	78.58 0.11

ESTADO Y MOVIMIENTO DE LA POBLACION
POBLACION TOTAL SEGUN EL SEXO
AÑOS CENSALES DE 1950 A 2000

AÑO	TOTAL	HOMBRE	%	MUJERES	%
1950	9570	4834	50.5	4736	49.5
1960	12388	6323	51	6065	49
1970	14107	6571	46.6	7536	53.4
1980	15818	7864	49.7	7954	50.3
1990	14208	7034	49.5	7174	50.5
1990	13457	6784	50.1	6763	49.9
2000	12497	6091	48.7	6406	51.3

POBLACION ECONOMICAMENTE ACTIVA POR GRUPO AÑO CENSAL
2000

GRUPO DE EDAD	TOTAL	HOMBRES	MUJERES
TOTAL	2991	2236	754
12 A 14 AÑOS	38	29	9
15 A 19 AÑOS	400	266	134
20 A 24 AÑOS	381	248	133
25 A 29 AÑOS	325	223	102
30 A 34 AÑOS	317	220	97
35 A 39 AÑOS	304	226	78
40 A 44 AÑOS	289	218	71
45 A 49 AÑOS	201	155	46
50 A 54 AÑOS	204	184	20
55 A 59 AÑOS	171	144	27
60 A 64 AÑOS	150	135	14
65 Y MAS AÑOS	211	188	23

LA POBLACION OCUPADA POR SECTOR DE ACTIVIDAD SEGUN LA SITUACION EN EL TRABAJO ES COMO SIGUE:

- A.) AGRICULTURA, GANADERIA, APROVECHAMIENTO FORESTAL, PESCA Y CAZA 35.8%
- B.) COMERCIO 12.3%
- C.) CONSTRUCCION 10.6%
- D.) SERVICIOS EDUCATIVOS 9.8%
- E.) INDUSTRIAS MANUFACTURERAS 9.5%
- F.) OTROS SERVICIOS, EXCEPTO GOBIERNO 5.9%
- G.) ACTIVIDADES DEL GOBIERNO 4.7%
- H.) SERVICIOS DE SALUD Y ASISTENCIA SOCIAL 3.4%

NOTA: ESTAS ACTIVIDADES SON LAS MÁS IMPORTANTES POR EL NÚMERO DE PERSONAS OCUPADAS EN ELLAS.

OBJETIVO GENERAL:

MEJORAR EL NIVEL DE VIDA DE LA POBLACION DEL MUNICIPIO DE RODEO Y SUPERAR REZAGOS EN MATERIA DE SALUD, EDUCACION Y ALIMENTACION, BASICAMENTE, Y APOYAR A LOS SECTORES DE LA COMUNIDAD EN SUS LEGITIMAS ASPIRACIONES.

DIAGNOSTICO, OBJETIVOS, ESTRATEGIAS Y LINEAS DE ACCION DE AREAS SECTORIALES.

AGRICULTURA

DIAGNOSTICO.

A PARTIR DE LA DECADA DE LOS NOVENTA LA ACTIVIDAD LABORAL, ECONOMICA Y OCUPACIONAL DEL MUNICIPIO, SE HA VENIDO DIVERSIFICANDO PAULATINAMENTE, PUES SE HAN REFORZADO Y, EN OTROS CASOS, ESTRUCTURADO OTRAS AREAS DE ACTIVIDAD ECONOMICA, PRINCIPALMENTE EN EL CAMPO DE LA PRESTACION DE BIENES Y SERVICIOS A LA COMUNIDAD. CONSECUENTEMENTE, EL PORCENTAJE DE LA POBLACION ECONOMICAMENTE ACTIVA DEDICADA A LAS ACTIVIDADES AGROPECUARIAS HA DESCENDIDO, YA QUE DE ACUERDO CON LOS ULTIMOS ESTUDIOS LLEVADOS A CABO POR EL INEGI, ARROJA UN 35.8% DE LA P E A DEDICADO A LAS OCUPACIONES DEL CAMPO.

DE ANTEMANO SE HACE LA ACLARACION QUE LA AGRICULTURA Y LA GANADERIA, ACTIVIDADES MAS IMPORTANTES DEL CAMPO, SON OCUPACIONES QUE ESTAN MUY RELACIONADAS ENTRE SI, PUES LA MAYORIA DE LOS PRODUCTORES SON EN PEQUEÑO Y REALIZAN ESTAS DOS ACTIVIDADES DE MANERA SIMULTANEA.

LA SUPERFICIE AGRICOLA EN EL MUNICIPIO ESTA DISTRIBUIDA DE LA SIGUIENTE MANERA:

• SUPERFICIE DE RIEGO POR GRAVEDAD	2 245-00 HAS
• SUPERFICIE DE MEDIO RIEGO	587-00 HAS
• SUPERFICIE DE TEMPORAL	8 720-00 HAS

TOTAL	11 522-00 HAS
-------	---------------

EN EL AREA DE RIEGO LOS PRINCIPALES CULTIVOS QUE SE ESTABLECEN SON:

• ALFALFA	1 077-00 HAS
• CHILE	364-00 HAS
• CACAHUATE	143-00 HAS
• NOGAL	352-00 HAS
• OTROS	304-00 HAS

EN EL AREA DE TEMPORAL SON:

- | | |
|-------------------|--------------|
| • MAIZ GRANO | 3 724-00 HAS |
| • SORGO FORRAJERO | 254-00 HAS |
| • FRIJOL | 173-00 HAS |
| • ZACATE BUFFEL | 1 012-00 HAS |

EL CULTIVO DEL CHILE (CAPSICUM ANNUM) ES EL QUE DESTACA POR EL VALOR DE SU PRODUCCION, YA QUE SE ESTIMA EN 9.1 MILLONES DE PESOS; SE CONSIDERA QUE ES EL PRODUCTO QUE MÁS SE DESTINA AL MERCADO DE OTROS ESTADOS DE LA REPUBLICA: JALISCO, MEXICO D. F., CHIHUAHUA, ENTRE OTROS. OTRO PRODUCTO IMPORTANTE POR EL VALOR DE SU PRODUCCION ES LA ALFALFA ACHICALADA (PACAS). EN RESUMEN, ESTOS DOS CULTIVOS SON CONSIDERADOS POR LOS PRODUCTORES COMO LOS MÁS RENTABLES EN LOS ULTIMOS AÑOS EN ESTA REGION.

LA ACTIVIDAD AGRICOLA EN LA REGION DE RODEO ES CONSIDERADA, JUNTO CON LA GANADERIA, MUY IMPORTANTE, YA QUE SU AREA DE RIEGO DE 2 245-00 HAS CUENTA CON LA INFRAESTRUCTURA QUE SE DETALLA:

- 40 KMS. DE CANAL PRINCIPAL REVESTIDO DE CONCRETO
- 8 KMS. DE CANAL LATERAL REVESTIDO DE CONCRETO
- 80 KMS. DE CANAL DE TIERRA

TAMBIEN OPERAN OTROS SISTEMAS DE RIEGO COMO EL DE MULTICOMPUERTAS (EN EL EJIDO FRANCISCO MARQUEZ) Y DE ASPERSION (EN LA PEQUEÑA PROPIEDAD LA TRINIDAD), ASI COMO 5 POZOS DE BOMBEO PROFUNDO.

EN EL AREA DE MEDIO RIEGO SE CUENTA CON LA PRESA FRANCISCO GONZALEZ DE LA VEGA (LAS HIGUERAS) Y CON 85 POZOS DE CIELO ABIERTO, DE DONDE SE BOMBEA CON PEQUEÑAS BOMBAS DE COMBUSTION INTERNA, PARA AUXILIAR A LOS CULTIVOS. TODO LO MENCIONADO ANTERIORMENTE HACE POSIBLE APROVECHAR MEJOR EL RECURSO (AGUA), AL INCREMENTAR SUSTANCIALMENTE LA PRODUCCION.

SIN EMBARGO, ESTA ACTIVIDAD, DEPENDE DE FACTORES DE INDOLE NATURAL, ECONOMICA O CULTURAL, ENTRE OTROS; CIRCUNSTANCIAS QUE, ALGUNAS DE ELLAS, DEBEN SER AFRONTADAS CON EL PROPOSITO DE ATEMPERAR SU IMPACTO. LOS PRINCIPALES PROBLEMAS QUE INFLUYEN EN EL DESARROLLO DE LA ACTIVIDAD SON: LA PRACTICA DE CULTIVOS TRADICIONALES, FINANCIAMIENTO, ESCASO O NULO, COMERCIALIZACIÓN DE LOS PRODUCTOS, FALTA DE AGUA O NO APROVECHADA AL MAXIMO, LA MECANIZACIÓN DEL CAMPO QUE NO SE HA DESARROLLADO, ENTRE OTROS.

OBJETIVOS.

- LOGRAR UN TIPO DE AGRICULTURA MAS RENTABLE, Y BUSCAR CANALES DE COMERCIALIZACIÓN.
- APOYAR Y CAPACITAR A LOS PRODUCTORES PARA EL MEJOR APROVECHAMIENTO DE LOS PROGRAMAS DESTINADOS AL CAMPO MEDIANTE EL FORTALECIMIENTO DE LA COMUNICACIÓN ENTRE LOS AGRICULTORES Y LA AUTORIDAD MUNICIPAL; AMPLIAR Y MANTENER EN CONDICIONES LA INFRAESTRUCTURA HIDRAULICA;
- PROMOVER Y PARTICIPAR EN LOS PROYECTOS PARA ADQUISICIÓN DE MAQUINARIA Y EQUIPO AGRICOLA, Y
- PARTICIPAR CON RECURSOS EN LAS ACCIONES QUE TIENDAN A APROVECHAR, CONSERVAR E INCREMENTAR LA INFRAESTRUCTURA EXISTENTE PARA MEJORAR LA PRODUCCION.

ESTRATEGIAS

- SE PROMOVERAN ASESORIAS PARA QUE, DE ACUERDO A LAS CONDICIONES QUE PRESENTA LA REGION, SE DIVERSIFIQUEN LOS CULTIVOS Y, CONSECUENTEMENTE, SE APLIQUEN LAS MEDIDAS QUE SE CONSIDEREN MÁS VIABLES;
- PROPICIAR LAS CONDICIONES PARA QUE LA OFICINA DE DESARROLLO RURAL MUNICIPAL SE CONVIERTA REALMENTE EN UN FACTOR, DE APOYO, ORIENTACIÓN Y DE PROMOCIÓN DE LA ACTIVIDAD AGRICOLA.
- SE BUSCARA FINANCIAMIENTO PARA LA ADQUISICIÓN DE MAQUINARIA Y EQUIPO PARA LOS GRUPOS QUE SE ORGANICEN Y DESEEN ADQUIRIR ESTOS IMPLEMENTOS.
- SE PROGRAMARAN Y APLICARAN RECURSOS PARA INVERTIR EN LA CONSERVACIÓN DE LA INFRAESTRUCTURA HIDRAULICA. ADEMAS, SE GESTIONARA LA CONSTRUCCIÓN DE OBRA NUEVA.
- CON EL PROPOSITO DE ATEMPERAR EL IMPACTO DE LAS EVENTUALIDADES QUE AFECTEN AL CAMPO, SE IMPLEMENTARAN AQUELLAS ACCIONES QUE TENGAN COMO FIN EQUILIBRAR LAS POSIBLES AREAS AFECTADAS.

LINEAS DE ACCION

- SE MANTENDRA LA COMUNICACIÓN PERMANENTE CON LAS DEPENDENCIAS DEL SECTOR.
- SE FORTALECERÁ LA OFICINA DE DESARROLLO RURAL MUNICIPAL.

- SE ACOPIARA INFORMACIÓN SOBRE LAS ALTERNATIVAS PARA LA ADQUISICION DE MAQUINARIA AGRICOLA Y HACER PROPUESTAS A LOS PRODUCTORES.
- SE BUSCARÁ LA COORDINACION CON LA COMISION NACIONAL DEL AGUA PARA EXPONER Y PROPONER PROYECTOS PARA LA AMPLIACIÓN Y MANTENIMIENTO DE LA INFRAESTRUCTURA HIDRAULICA.
- SE MANTENDRÁ UNA RELACIÓN PERMANENTE CON EL SECTOR CAMPESINO PARA DERIVAR ACCIONES A FAVOR DE LA ACTIVIDAD AGRICOLA.

GANADERIA

DIAGNÓSTICO

SI CONSIDERAMOS QUE 67.21% DE LA SUPERFICIE MUNICIPAL TIENE UN CLIMA SECO SEMICÁLIDO; QUE EL 66% DE SU SISTEMA DE TOPOFORMAS ES LOMERIO CON MESETAS; QUE LA PRESIPITACION PLUVIAL, CON RELACION A OTRAS REGIONES, ES ESCASA Y QUE EL 68.44% DE LA VEGETACION ES MATORRAL, SE LLEGA A LA CONCLUSION QUE LA GANADERIA EN EL MUNICIPIO DE RODEO SE PUEDE CONSIDERAR CON POCO O NULO DESARROLLO. ASIMISMO, COMO YA SE HIZO LA PRECISION EN APARTADO ANTERIOR, LA POBLACION DEDICADA A LA GANADERIA TIENE OTRAS ACTIVIDADES COMPLEMENTARIAS, FUNDAMENTALMENTE LA AGRICULTURA. SIN EMBARGO, CONSTITUYE UNA FUENTE IMPORTANTE DE INGRESOS AL MUNICIPIO, DESTACANDO LA ACTIVIDAD DE PRODUCCION DE CARNE DE BOVINO.

LA SUPERFICIE DE AGOSTADERO, SUSCEPTIBLE DE EXPLOTACION PECUARIA, OCUPA EL 88% DE LA SUPERFICIE TOTAL DEL MUNICIPIO QUE COMPRENDE 177 638 HAS. CON EL TIPO DE VEGETACION QUE SE DETALLA:

NATURAL	174 658 HAS
CULTIVADA	2 980 HAS
PASTOS	1 519 HAS
CULTIVOS FORRAJEROS	1 461 HAS
TOTAL	177 638 HAS

LA SUPERFICIE DE AGOSTADERO SUSCEPTIBLE DE APROVECHAR EN LA ACTIVIDAD PECUARIA SE PUEDE CONSIDERAR, COMO YA SE MENCIONO, UN 88% DE LA SUPERFICIE TOTAL DEL MUNICIPIO. LA INFRAESTRUCTURA ESTA CONSTITUIDA POR CERCOS DIVISIONALES (ALAMBRE DE PIEDRA) QUE SEPARAN LAS AREAS DE AGOSTADERO DE LAS AREAS DE CULTIVO, SALVO EN LA MAYOR PARTE DE LAS AREAS TEMPORALERAS.

SE CUENTA CON 8 BAÑOS GARRAPATICIDAS, 85 BORDOS DE ABREVADERO (UTILES), 8 PAPALOTES Y 10 CORRALES DE MANEJO (UTILES).

POBLACION GANADERA Y AVICOLA Y EXISTENCIA DE COLMENAS

SEGUN ESTUDIOS LEVANTADOS POR EL INEGI EL AÑO 2002, LOS RESULTADOS QUE ARROJA, EN CUANTO A LA POBLACION GANADERA, SON LOS SIGUIENTES:

CONCEPTO	CABEZAS
BOVINO	25 049
PORCINO	5 069
OVINO	161
CAPRINO	4 564
EQUIDO	958
AVES	39 509
COLMENAS (UNIDADES)	10

SE PRACTICA UN SISTEMA DE APROVECHAMIENTO DE TIPO EXTENSIVO DE LIBRE PASTOREO.

LA ASISTENCIA TECNICA Y LOS PROGRAMAS DE SANIDAD ANIMAL SON INSUFICIENTES; CONSECUENTEMENTE NO SE LLEVA A CABO UN MANEJO ADECUADO DE LOS HATOS, SITUACION QUE REFLEJA UNA REDUCCION EN LA PRODUCCION Y DE UNA MENOR CALIDAD DEL PRODUCTO.

LA PROBLEMÁTICA QUE ESTE SECTOR MANIFIESTA Y QUE LIMITA SU CRECIMIENTO SON LAS CONDICIONES DEL SUELO, DEL CLIMA Y DE LA ESCASEZ DEL AGUA EN LAS ÁREAS DE AGOSTADERO. ESTOS FACTORES

NATURALES LIMITAN UN REPUNTE DE LA ACTIVIDAD. POR OTRA PARTE, EL PRODUCTOR PECUARIO SE ENCUENTRA CON OBSTÁCULOS PARA ADQUIRIR EQUIPO, CREDITOS, ETC. CON BARRERAS PARA LA EXPORTACIÓN DEL GANADO; CON LA ACTIVIDAD ILÍCITA DEL ABIGEATO, ENTRE OTROS PROBLEMAS.

OBJETIVOS

- MEJORAR LA CALIDAD GENÉTICA DEL GANADO;
- INCREMENTAR LA COBERTURA VEGETAL DE LOS AGOSTADEROS;
- FOMENTAR LA EXPORTACION DE GANADO;
- INCREMENTAR EL APROVECHAMIENTO DE GANADO MENOR;
- AMPLIAR LA INFRAESTRUCTURA GANADERA DEL MUNICIPIO;
- MANTENER UN NIVEL ACEPTABLE DE SANIDAD ANIMAL QUE PERMITA COMERCIALIZAR EL GANADO CON LOS MENORES OBSTACULOS POSIBLES.

ESTRATEGIAS

- SE MANTENDRÁ UNA COMUNICACION PERMANENTE CON LOS PRODUCTORES GANADEROS Y, ADEMÁS, QUE LA AUTORIDAD MUNICIPAL SIRVA DE ENLÁCE ENTRE LOS PROPIOS PRODUCTORES Y LAS DEPENDENCIAS RELACIONADAS CON EL SECTOR;
- SE PROPICIARÁ LA INCLUSION DE LOS PRODUCTORES A LOS PROGRAMAS DE MEJORAMIENTO GENÉTICO, COMERCIALIZACION Y, EN GENERAL, A TODOS LOS PROGRAMAS DE APOYO A LA ACTIVIDAD GANADERA;
- INTEGRAR AL MUNICIPIO A PROGRAMAS REGIONALES DE DESARROLLO GANADERO COMO EL DE MICROCUENCAS, DONDE SE CONTEMPLA LA RECUPERACION DE AREAS DE AGOSTADERO A TRAVES DE SIEMBRA DE PASTO BUFFEL Y DIVISION DE POTREROS PARA RESERVA;
- SE FORTALECERÁ E INCREMENTARÁ LA INFRAESTRUCTURA PECUARIA, Y
- SE APOYARÁN Y PROMOVERÁN CAMPAÑAS ZOOSANITARIAS.

LINEAS DE ACCION

- SE ESTABLECERAN CANALES DE COMUNICACION ENTRE LOS PRODUCTORES GANADEROS Y LA AUTORIDAD MUNICIPAL. ASIMISMO, SE RECURRIRA PERIODICAMENTE, Y CUANDO LAS CIRCUNSTANCIAS LO REQUIERAN, ANTE LAS DEPENDENCIAS DEL SECTOR, CON EL FIN DE SOLICITAR APOYOS, ASESORIA TECNICA, ETC.;

- HAREMOS EQUIPO CON LA DIRECTIVA DE LOS GANADEROS A NIVEL LOCAL CON EL PROPOSITO DE GESTIONAR APOYOS DIVERSOS PARA LA ACTIVIDAD GANADERA;
- SE TOMARAN MEDIDAS PREVISORIAS CON EL FIN DE MINIMIZAR LOS EMBATES DE POSIBLES EPIDEMIAS, SEQUIAS Y OTRAS CALAMIDADES QUE PERIODICA Y RECURRENTEMENTE AFECTAN AL GANADO;
- SE LEVANTARAN ESTUDIOS DE DIVERSA INDOLE CON EL FIN DE TOMAR LAS MEDIDAS QUE SE CONSIDEREN PERTINENTES PARA FOMENTAR LA ACTIVIDAD GANADERA, Y
- LOS HATOS GANADEROS TENDRAN UNA PERMANENTE VIGILANCIA CON EL PROPOSITO DE QUE MANTENGAN UN NIVEL ACEPTABLE DE SANIDAD ANIMAL. TAMBIEN SE INSTRUMENTARA LO NECESARIO PARA PROPICIAR LA EXPORTACION DE GANADO.

COMERCIO Y ABASTO

DIAGNOSTICO

DE ACUERDO CON EL ESTUDIO LEVANTADO POR EL INEGI EN EL AÑO 2000, REFERENTE A LA POBLACION OCUPADA POR SECTOR DE ACTIVIDAD SEGÚN SITUACION EN EL TRABAJO, 366 PERSONAS SE DEDICAN A LA ACTIVIDAD COMERCIAL, LO CUAL REPRESENTA UN 12.3% DE LA POBLACION ACTIVA EN EL MUNICIPIO, DE LAS CUALES 147 PERSONAS SE DEDICAN AL COMERCIO AL PORMENOR, QUE REPRESENTAN EL 40% DEL TOTAL DE LAS DEDICADAS A ESTA ACTIVIDAD.

ES SABIDO DEL PUBLICO QUE LOS PRECIOS AL CONSUMIDOR, PRINCIPALMENTE DE LOS PRODUCTOS DE LA CANASTA BASICA, SON ELEVADOS, PUES LOS DETALLISTAS ADUCEN GASTOS POR FLETES, MANIOBRA, IMPUESTOS, ETC.,

ES EVIDENTE QUE EN ESTA REGION LA ACTIVIDAD COMERCIAL ES MINIMA, POR LA RAZON DE QUE EL DESARROLLO SE REALIZA EN LAS CIUDADES DE DURANGO, DGO. Y TORREON COAH., Y SI RODEO, CABECERA MUNICIPAL, ES UN PUNTO ESTRATEGICO PARA OTROS RENGLONES: EDUCATIVO Y DE SALUD, BASICAMENTE, NO LO ES PARA EL DESARROLLO Y FLORECIMIENTO DEL COMERCIO.

EL COMERCIO Y ABASTO DE MERCANCIAS Y BIENES, ALGUNOS DE PRIMERA NECESIDAD, ENCUENTRA OBSTACULOS DE DIVERSA INDOLE, PARA SU DESARROLLO: LA INCURSION DEL COMERCIO INFORMAL; EL BAJO PODER ADQUISITIVO DE LA POBLACION; LA CARENCIA DE UNA ZONA DE ALMACENAMIENTO Y DISTRIBUCION AL MAYOREO DE MERCANCIAS Y, CONSECUENTEMENTE, DE CENTROS DE DISTRIBUCION AL MAYOREO.

OBJETIVOS

- CONTAR CON COMERCIOS Y SERVICIOS QUE PROMUEVAN LA COMPETENCIA Y, CONSECUENTEMENTE, PROPICIEN QUE LOS PRECIOS Y COSTOS DE LOS BIENES Y SERVICIOS BAJEN EN SU MONTO;
- SUSTENTAR LAS BASES PARA CONTAR EN EL MUNICIPIO CON UNA ZONA DE ABASTO Y DE SERVICIOS Y PARA EL ALMACENAMIENTO Y DISTRIBUCION DE MERCANCIAS, BASICAMENTE.

ESTRATEGIAS

- SE DARÁ A LOS INVERSIONISTAS LAS FACILIDADES NECESARIAS PARA EL ESTABLECIMIENTO DE COMERCIOS, TALLERES Y BODEGAS DE ALMACENAMIENTO;
- REFORZAR LA SEGURIDAD PÚBLICA PARA QUE EL COMERCIO, PRESTADORES DE SERVICIOS Y DISTRIBUIDORES DE MERCANCIAS REALICEN CON SEGURIDAD SUS ACTIVIDADES Y, CONSECUENTEMENTE, SE DISMINUYAN LOS COSTOS QUE REPERCUTIRA POSITIVAMENTE EN EL CONSUMIDOR;
- ANALIZAR EL PROYECTO DE DESARROLLO URBANO Y TENER DEFINIDA LA ZONA DESTINADA PARA LA ZONA DE ALMACENAMIENTO Y DE SERVICIOS E INVITAR A INVERSIONISTAS PARA QUE SE ESTABLEZCAN EN ÉSTA CABECERA MUNICIPAL.

LINEAS DE ACCION

- SE REFORZARAN ALGUNOS SERVICIOS PUBLICOS, TALES COMO LA SEGURIDAD PUBLICA, AGUA POTABLE, ETC. CON EL PROPOSITO DE INFUNDIR CONFIANZA A INVERSIONISTAS, SI DESCUIDAR SU FUNCION PRINCIPAL: BRINDAR SEGURIDAD Y BIENESTAR A LA POBLACION;
- SE DARAN FACILIDADES PARA QUE EL COMERCIO EFECTUE SUS SISTEMAS DE VENTA, SIEMPRE Y CUANDO EL INCREMENTO EN LAS VENTAS REDUNDE EN LA DISMINUCION DE LOS PRECIOS Y COSTOS.

PESCA

DIAGNOSTICO

ESTA ACTIVIDAD NO PODEMOS CONSIDERARLA COMO INCIPIENTE, SINO QUE, AL CONTRARIO, SE HA VENIDO REALIZANDO DE MANERA AISLADA E INDIVIDUAL DESDE TIEMPOS INMEMORABLES; BASICAMENTE ES PARA EL AUTOCONSUMO O VENTA EN VOLUMENES MUY PEQUEÑOS

ACTUALMENTE, CON LA CONSTRUCCION DE LAPRESA "FRANCISCO GONZALEZ DE LA VEGA" EN LAS INMEDIACIONES DEL POBLADO HIGUERAS, UNICO DEPOSITO ARTIFICIAL DE AGUA, DE REGULARES PROPORCIONES OPERA UN GRUPO ORGANIZADO DEDICADO A LA PESCA; BUSCAREMOS EL ACERCAMIENTO CON ESTE GRUPO DE PERSONAS Y, LO QUE ES MAS IMPORTANTE, CONTRIBUIREMOS Y SEREMOS ENLACE CON LA DEPENDENCIA DEL RAMO EN BUSCA DE ASESORIA Y APOYOS.

COMO YA SE MENCIONO, EN FORMA ESPORADICA SE EXTRAHE EL PRODUCTO DE LAS REPRESAS, ESTANQUES Y CHARCAS QUE SON PARTE DEL RIO NAZAS. LAS ESPECIES QUE SE PRODUCEN SON PRINCIPALMENTE: TILAPIA, CARPA, LOBINA Y MOJARRA. DE CUALQUIER MANERA, Y CON LAS LIMITACIONES CITADAS, LA CAPTURA EN EL 2002 SE ESTIMO EN 95 TONELADAS.

PROBLEMÁTICA: FALTA DE MERCADO, FALTA DE PROMOCION Y LA RENUENCIA DE LA POBLACION PARA INCORPORAR EL PESCADO EN SU DIETA.

OBJETIVOS

- ELEVAR EL VOLUMEN DE EXTRACCION DEL PRODUCTO;
- APOYAR A ESTE SECTOR, AUNQUE REDUCIDO, CON ASESORIA Y EN OTROS RENGLONES;
- PROMOVER EL CONSUMO DEL PRODUCTO PARA QUE SEA INCLUIDO EN LA DIETA FAMILIAR, Y
- PRESERVAR ESTA ACTIVIDAD.

ESTRATEGIAS

- CONTRIBUIR PARA CONSERVAR LIBRES DE CONTAMINACION LOS DEPOSITOS DE AGUA Y FOMENTAR LA SIEMBRA DE PECES;
- ESTABLECER EL DIALOGO Y PROPICIAR LA PERMANENCIA DE LA COMUNICACION CON LAS DEPENDENCIAS DEL SECTOR PESQUERO;
- DIFUNDIR LAS PROPIEDADES ALIMENTICIAS DEL PESCADO PARA FORTALECER EL CONSUMO, Y
- ESTIMULAR A LOS GRUPOS ORGANIZADOS DEDICADOS A ESTA ACTIVIDAD.

LINEAS DE ACCION

- LA COMISION DE ECOLOGIA DEL CABILDO MANTENDRA UNA PERMANENTE VIGILANCIA CON EL FIN DE EVITAR LA CONTAMINACION DE LAS CORRIENTES Y DEPOSITOS DE AGUA;
- SE FOMENTARA LA SIEMBRA DE PECES;

- ENTABLAREMOS COMUNICACIÓN CONSTANTE CON LAS DEPENDENCIAS DEL SECTOR;
- SE DIFUNDIRA POR DIFERENTES MEDIOS LAS BONDADES ALIMENTICIAS DEL PRODUCTO, Y
- ESTIMULAREMOS A LOS GRUPOS ORGANIZADOS DE PESCA.

EMPLEO

DIAGNOSTICO

HASTA LA DECADA DE LOS AÑOS SESENTAS (1960-1969) LA ACTIVIDAD EN EL MUNICIPIO ESTABA RELACIONADA EN UN ALTO PORCENTAJE CON EL SECTOR PRIMARIO, FUNDAMENTALMENTE CON LA AGRICULTURA Y LA GANADERIA. ESTE SECTOR NO SE CONSIDERABA UN SECTOR EMPLEADOR, SINO QUE REPRESENTABA, CASI TOTALMENTE, LA OCUPACIÓN DE UNA POBLACIÓN DESARROLLADA EN UN MEDIO EMINENTEMENTE RURAL. POR SU PARTE, LOS SECTORES SECUNDARIOS Y TERCIARIO TENIAN POCA PRESENCIA EN EL MUNICIPIO; SE DESTACABA UNICAMENTE, DENTRO DEL SECTOR TERCIARIO, LA ATIVIDAD RELACIONADA CON LA EDUCACIÓN.

A TRAVES DE LOS AÑOS, Y DE ACUERDO A LA INFORMACIÓN DEL I N E G I, LOS SECTORES SECUNDARIOS Y TERCIARIOS SE HAN VENIDO DESARROLLANDO DE TAL MANERA QUE, PARA EL 14 DE FEBRERO DE 2000, LA POBLACIÓN OCUPADA POR SECTOR DE ACTIVIDADES MANIFIESTO LOS PORCENTAJES SIGUIENTES:

• SECTOR PRIMARIO	35.9%
• SECTOR SECUNDARIO	20.8%
• SECTOR TERCIARIO	41.3%
• OTROS	2.0%

DE CUALQUIER MANERA, ES MUY ALTO EL NÚMERO DE TRABAJADORES POR SU CUENTA Y DE TRABAJADORES FAMILIARES SIN PAGO EN EL SECTOR PRIMARIO; PRECISAMENTE ESTA FUERZA DE TRABAJO ES LA QUE DEMANDA LA OPORTUNIDAD DE UN EMPLEO REMUNERADO.

PROBLEMÁTICA

- LA CARENCIA DE ESPACIOS LABORALES;
- INSUFICIENTES PROYECTOS GUBERNAMENTALES DE EMPLEO;
- FALTA DE UNA CULTURA LABORAL EN LA POBLACIÓN

OBJETIVOS

- INCENTIVAR A LOS INVERSIONISTAS PARA QUE SE ESTABLEZCAN EN EL MUNICIPIO;
- FORMULAR PROYECTOS, CON APOYO DE LOS GOBIERNOS ESTATAL Y FEDERAL, PARA GENERAR FUENTES DE EMPLEO Y EL AUTOEMPLEO;
- DIFUNDIR LOS PRINCIPIOS BASICOS DE UNA CULTURA LABORAL.

ESTRATEGIAS

- FORTALECER LOS SERVICIOS PUBLICOS MUNICIPALES (SEGURIDAD PUBLICA, AGUA POTABLE, ASEO URBANO Y TRATAMIENTO DE RESIDUOS SÓLIDOS) CON EL PROPOSITO DE QUE LAS CONDICIONES SEAN FAVORABLES PARA LA INVERSIÓN;
- SE CCORDINARAN PROYECTOS EN LOS GOBIERNOS ESTATAL Y FEDERAL PARA ESTABLECER PROYECTOS PRODUCTIVOS QUE GENEREN EMPLEO O PROPICIEN EL AUTOEMPLEO.
- SE DIFUNDIRAN PRINCIPIOS, CON EL APOYO DE CENTRALES OBRERAS, DE UNA CULTURA LABORAL EN LA POBLACIÓN.

TRANSPORTES Y COMUNICACIONES

DIAGNÓSTICO

EN LOS ÚLTIMOS TIEMPOS A TENIDO GRAN AUGE LA INCORPORACION DE LOS MEDIOS E INSTRUMENTOS DE LA COMUNICACION A SECTORES IMPORTANTES DE LA POBLACION; ESTO PERMITE INTEGRAR POBLACIONES, QUE POR LARGOS TIEMPOS PERMANECIERON AISLADAS. DESARROLLO. EN CONSECUENCIA SE REDUCEN LOS TIEMPOS DE TRASLADO, SE ACTIVA LA COMERCIALIZACION DE PRODUCTOS VARIOS. LO QUE REVISTE GRAN IMPORTANCIA, CONTRIBUYEN PARA QUE EN EMERGENCIAS TENGAN MEJORES RESULTADOS.

LA LONGITUD DE LA RED DE CARRETERAS POR TIPO DE CAMINO ES COMO SIGUE:

TRONCAL FEDERAL (PAVIMENTADA)	73.7 KM.
ALIMENTADORAS ESTATALES (SECUNDARIAS)	22.0 KM.
CAMINOS RURALES (REVESTIDA)	115.5 KM
CAMINOS RURALES PAVIMENTADOS	12.0 KM.

ESTA RED CARRETERA Y DE CAMINOS PRESTA SERVICIOS A POR LO MENOS 1800 VEHICULOS AUTOMOTORES QUE CIRCULAN PERMANENTEMENTE POR EL MUNICIPIO, ASI COMO A LOS QUE TRANSITAN DE PASO POR LA CARRETERA PANAMERICANA.

OFICINAS DE CORREOS Y DE LA RED TELEGRAFICA (2002)

OFICINAS DE CORREOS	25
ADMINISTRACIONES	1
AGENCIAS	8
EXPENDIOS	2
INSTITUCIONES PUBLICAS	14
OFICINA DE TELEGRAFOS	1

LOS SERVICIOS QUE CORREOS Y TELEGRAFOS PRESTAN EN EL MUNICIPIO SON COMO A CONTINUACION SE DETALLA:

CORREOS: 28 183 MOVIMIENTOS (CORRESPONDENCIA EXPEDIDA Y RECIBIDA EN LAS MODALIDADES DE ORDINARIA Y REGISTRADA).

TELEGRAFOS: 14 553 MOVIMIENTOS (TELEGRAMAS TRANSMITIDOS, RECIBIDOS Y GIROS TRANSMITIDOS Y RECIBIDOS).

TELEVISION

POR OTRO LADO, SE CUENTA CON ANTENAS RETRANSMISORAS DE CANALES DE TELEVISION ABIERTA Y ALGUNOS HOGARES, UN NUMERO REDUCIDO, TIENEN EL SERVICIO DE TV RESTRINGIDA (DE PAGA).

SERVICIO TELEFONICO

UN NÚMERO SIGNIFICATIVO DE COMUNIDADES CUENTA CON SERVICIO TELEFONICO AUTOMATIZADO. RODEO Y ABASOLO CUENTAN CON SERVICIO RESIDENCIAL. A ESTE SERVICIO SE INCLUYE LA TELEFONIA CELULAR.

PROBLEMÁTICA

LA PROBLEMÁTICA FUNDAMENTAL QUE PRESENTA ESTE SECTOR ES LA SIGUIENTE: EL DETERIORO DE LOS CAMINOS POR LA ACCION DE LLUVIAS Y EL TRANSITO DE VEHICULOS; LA DESTRUCCIÓN PROVOCADA DE LOS SEÑALAMIENTOS CARRETEROS; EL ALTO COSTO DE LAS OBRAS DE PAVIMENTACIÓN; MANTENIMIENTO DE LAS SEÑALES TELEVISIVAS; LA INACCESIBILIDAD DE ALGUNOS SERVICIOS (TELÉFONO, TELEFONÍA CELULAR) A LA POBLACIÓN.

OBJETIVOS

- MANTENER EN CONDICIONES DE SER TRANSITADA LA RED DE CAMINOS RURALES Y CONTINUAR, DE MANERA GRADUAL, CON TRABAJOS DE PAVIMENTACIÓN (LABOR DE GUADALUPE E HIGUERAS).
- VERIFICAR EL ESTADO DE LAS CARRETERAS FEDERALES Y ESTATALES Y REPORTAR CUANDO ESTAS PRESENTEN DETERIORO;
- CONTRIBUIR CON LAS DEPENDENCIAS FEDERALES Y ESTATALES PARA QUE LOS SEÑALAMIENTOS DE CARRETERAS SE CONSERVEN EN BUEN ESTADO;
- CONTAR CON PARADEROS (ESPACIOS DE ESPERA DE AUTOBUSES) PARA PROTECCION DE LOS VIAJEROS, Y.

- CONTAR CON SERVICIOS DE COMUNICACIÓN DE CALIDAD (SEPOMEX, TELECOMM, TELMEX).

ESTRATEGIAS

- LEVANTAR UN ESTUDIO INTEGRAL DE LAS CONDICIONES QUE TIENEN LOS CAMINOS RURALES;
- CANALIZAR RECURSOS DE LOS PROGRAMAS DE EMPLEO EMERGENTE Y DEL ERARIO MUNICIPAL PARA LA CONSERVACIÓN DE CAMINOS Y TRABAJOS DE PAVIMENTACIÓN
- CONSERVAR LOS SEÑALAMIENTOS DE LA RED CARRETERA.
- FACILITAR LAS CONDICIONES MÍNIMAS INDISPENSABLES DE SEGURIDAD Y COMODIDAD A LOS VIAJEROS.

LINEAS DE ACCION

- SE MANTENDRA UNA PERMANENTE RELACION CON LA SECOPE CON EL FIN DE INSTRUMENTAR MECANISMOS PARA LABORES DE MANTENIMIENTO DE LOS CAMINOS RURALES;
- SE DIFUNDIRAN POR DIFERENTES MEDIOS CAMPAÑAS DE SENSIBILIZACION DIRIGIDAS A LA POBLACION PARA QUE SE RESPETEN Y SE CONSERVEN LOS SEÑALAMIENTOS DE CARRETERAS;
- NOS DIRIGIREMOS A LA SCT PARA SOLICITARLE LA CONSTRUCCION DE PARADEROS, FUNDAMENTADOS EN LA CONDICION EXTREMA DEL CLIMA, Y

SERVICIOS PUBLICOS

ANTECEDENTES

LA CONSTITUCION POLITICA DE LOS ESTADOS UNIDOS MEXICANOS Y LA PARTICULAR DEL ESTADO ASIGNAN AL MUNICIPIO LA RESPONSABILIDAD DE PRESTAR A LA POBLACION LOS SERVICIOS PUBLICOS FUNDAMENTALES: AGUA POTABLE, DRENAJE, ASEO PUBLICO, SEGURIDAD PUBLICA, TRANSITO Y VIALIDAD, PARQUES Y JARDINES, ALUMBRADO PUBLICO, RASTRO Y PANTEONES.

EN ESTE SENTIDO, ES FUNDAMENTAL LA FORMULACION DE UN PROYECTO QUE CONTenga IDEAS Y MECANISMOS DE OPERACION PARA LA SOLUCION DE LOS PLANTEAMIENTOS HECHOS POR LA COMUNIDAD EN ESTE RUBRO.

TODOS LOS SERVICIOS MENCIONADOS SON BASICOS, PERO ALGUNO DE ELLOS SON TORALES PARA UNA MEJOR CONVIVENCIA SOCIAL; TAL ES EL CASO DE LA SEGURIDAD PUBLICA, RENGLON QUE, EN CASO

DE SER MERCEDOR DEL FAVOR DEL VOTO CIUDADANO, MERECE
TODA NUESTRA ATENCION.

PROPICIO EL ESPACIO Y EL MOMENTO PARA COMUNICAR A LA
CIUDADANIA QUE UNA DE LAS TAREAS QUE TENEMOS EN MENTE
CONCRETAR ES ADECUAR, FORMULAR Y ACTUALIZAR LA
LEGISLACION MUNICIPAL; CONJUNTO DE LEYES, BANDOS Y
REGLAMENTOS QUE SOMETEN AL IMPERIO DE LA LEGALIDAD A
GOBERNANTES Y GOBERNADOS.

MAGNOSTICO

EN SU CONJUNTO, LOS SERVICIOS PUBLICOS MUNICIPALES SON
PRESTADOS A LA POBLACION, POR LO GENERAL, TODOS LOS DIAS
DEL AÑO, Y ALGUNOS DURANTE LAS 24 HORAS DE TODOS LOS DIAS;
ES DECIR SON SERVICIOS CONTINUOS. TAL ES EL CASO DEL SERVICIO
DE SEGURIDAD PUBLICA, TRANSITO Y VIALIDAD Y DE AGUA
POTABLE; POR TAL VIRTUD, ESTOS SERVICIOS SERAN MERECEDORES
DE TODA NUESTRA ATENCION.

DEBIDO A LO TANTO AL SER LOS SERVICIOS PUBLICOS ACCIONES DE
OPERACION CONSTANTE, LOS EQUIPOS, VEHICULOS, HERRAMIENTAS
Y DEMAS IMPLEMENTOS PARA SER OPERADOS NECESARIAMENTE
SUFREN DESPERFECTOS DE MANERA INESPERADA O DESGASTES
PROGRESIVOS. ESTA VISION NOS INDICA COMO DEBEMOS OPERAR
ESTOS SERVICIOS Y, LO MAS IMPORTANTE, QUE MEDIDAS SE TIENEN
QUE TOMAR PARA QUE ESTOS SEAN EFICIENTES, SUFICIENTES Y CON
IMPACTO SOCIAL.

ASIMISMO, SI CONSIDERAMOS QUE LOS INVENTARIOS
CORRESPONDIENTES A CADA SERVICIO MUESTRAN UNA DINAMICA
CONSTANTE, SEREMOS PRACTICOS Y CON BASE EN ESTUDIOS
PREVIOS, LOS PROBLEMAS QUE SE SUSCITEN SERAN TRATADOS DE
MANERA INMEDIATA BUSCANDO EN TODO MOMENTO UNA
REPARACION PRONTA Y EL AHORRO EN LOS COSTOS.

ACTUALMENTE, EL MUNICIPIO PRESTA A LA POBLACION LOS
SERVICIOS PUBLICOS MUNICIPALES SIGUIENTES: ALUMBRADO
PUBICO, AGUA POTABLE, SEGURIDAD PUBLICA, TRANSITO Y
VIALIDAD, LIMPIA, PARQUES Y JARDINES, PANTEONES.

LA INFRAESTRUCTURA CON QUE ACTUALMENTE SE CUENTA PARA
LA PRESTACION DE LOS SERVICIOS PUBLICOS ES LA SIGUIENTE:

SEGURIDAD PUBLICA: 2 PATRULLAS Y ARMAMENTO.
TRANSITO Y VIALIDAD: 1 PATRULLA Y ARMAMENTO

AGUA POTABLE Y ALCANTARILLADO: INFRAESTRUCTURA HIDRAULICA.

ALUMBRADO PÚBLICO: 1 VEHÍCULO Y HERRAMIENTAS DE TRABAJO Y MATERIALES.

LIMPIA: 2 VEHÍCULOS.

PARQUES Y JARDINES: 1 VEHÍCULO Y HERRAMIENTAS DE TRABAJO.

LA PRESTACIÓN DE LOS SERVICIOS PUBLICOS ES EL ÁREA QUE PRESENTA MAYOR COMPLEJIDAD Y, POR CONSECUENCIA, MANIFIESTA UNA PROBLEMÁTICA MAYOR.

LOS PRINCIPALES PROBLEMAS QUE PRESENTA LA EJECUCION DE LOS SERVICIOS PUBLICOS SON LOS SIGUIENTES: A) CARENCIA DE EQUIPOS Y DE MATERIALES SUFICIENTES; B) LA PRESENCIA DE GRUPOS DE VANDALOS QUE DESTRUYEN INTENCIONALMENTE MATERIALES Y EQUIPO; C) LAS CONDUCTAS SOCIALES NEGATIVAS; D) ALTOS COSTOS PARA LA OPERACIÓN DE ALGUNOS; E) SALVO EN EL ALUMBRADO PUBLICO NO HAY APORTACIONES DE LA POBLACIÓN PARA EL SOSTENIMIENTO DE LOS DEMAS SERVICIOS; F) LAS CONDICIONES GEOGRAFICAS QUE PRESENTA EL MUNICIPIO; G) LA REGULACIÓN DEL TRANSITO VEHICULAR; H) LAS CONDICIONES DE SATURACIÓN QUE PRESENTA EL PANTEÓN MUNICIPAL.

OBJETIVOS

- CONTAR CON UNA LEGISLACION MUNICIPAL QUE ESTE ACORDE CON LOS TIEMPOS ACTUALES Y QUE RESPONDA A LOS REQUERIMIENTOS QUE, EN DIVERSOS RENGLONES, LA SOCIEDAD RECLAMA;
- REFORZAR, ACTUALIZAR, CAPACITAR Y EQUIPAR LOS CUERPOS DE SEGURIDAD PUBLICA Y VIALIDAD;
- INTEGRAR DEMOCRATICAMENTE EL SISTEMA DE AUTORIDADES CIVILES AUXILIARES (JEFATURAS DE MANZANA, CUARTEL Y PRESIDENTE DE LA JUNTA MUNICIPAL DE ABASOLO);
- INTEGRAR, A LA VEZ, A LOS CUERPOS DE SEGURIDAD EN LAS ACTIVIDADES DE PROTECCION CIVIL Y DE APOYO A LA POBLACION EN SITUACIONES CRITICAS;
- CONSTRUIR UN NUEVO RASTRO QUE REUNA LAS CONDICIONES REQUERIDAS POR LA AUTORIDAD SANITARIA, Y ADECUAR LOS MEDIOS PARA LA TRANSPORTACION DEL PRODUCTO, DEL LUGAR DE SACRIFICIO A LOS PUNTOS DE VENTA;
- CONTAR CON SISTEMAS DE AGUA POTABLE (REDES DE CONDUCCION Y EQUIPOS DE BOMBEO), CUYA OPERACIÓN Y FUNCIONAMIENTO SEA EL ADECUADO;

- LAS AREAS VERDES, LUGARES COMUNES DE ESPARCIMIENTO, SERAN ATENDIDAS CON PRONTITUD, AL IGUAL QUE LOS LUGARES DE ESPARCIMIENTO DE LAS RIBERAS DEL NAZAS;
- SE ADQUIRIRAN Y, DE ACUERO A ESTUDIOS TECNICOS PREVIOS, INSTALARAN SEMAFOROS PARA REGULAR EL TRAFICO VEHICULAR EN LA VIALIDAD PANAMERICANA, Y
- SE HARA UN ESTUDIO SOBRE QUE TIEMPO DE UTILIDAD LE QUEDA AL PANTEON MUNICIPAL Y SE DICTAMINARA AL RESPECTO, Y CON ESTE ANTECEDENTE SE PROYECTARAN ACCIONES FUTURAS.

LINEAS DE ACCION

- SE REVISARA LA LEGISLACION MUNICIPAL VIGENTE Y, CON ESTA BASE, ADECUARLA, ACTUALIZARLA TOMANDO EN CUENTA OPINIONES, PROPUESTAS Y NECESIDADES;
- SE HARA LA REVISION DE LOS VEHICULOS DESTINADOS A LA SEGURIDAD PUBLICA, VIALIDAD Y TRANSITO, SE VALORARA EL ARMAMENTO Y LAS INSTALACIONES DE LAS CORPORACIONES POLICIACAS Y SE TOMARAN LAS MEDIDAS QUE SE REQUIERAN PARA EFICIENTAR EL SERVICIO;
- SE COMBOCARA A LOS POBLADORES DE LAS COMUNIDADES RURALES Y DEL POBLADO ABASOLO PARA QUE DEMOCRATICAMENTE O MEDIANTE EL METODO QUE ELIJAN NOMBREN A SUS AUTORIDADES CIVILES;
- SE HARAN PLANTEAMIENTOS A LOS COMERCIANTES TABLAJEROS SOBRE LA NECESIDAD DE CONTAR CON UN NUEVO RASTRO MUNICIPAL Y UN MEJOR MANEJO DEL PRODUCTO. ASIMISMO, SE BUSCARA FINANCIAMIENTO EN CASO DE QUE EL PROYECTO SE CONCRETE;
- SE HARA UN RECuento DE LOS SISTEMAS DE AGUA EN EL MUNICIPIO Y, CON ESTOS ANTECEDENTES, SE TOMARAN LAS MEDIDAS ADECUADAS PARA EFICIENTAR EL SERVICIO; TAMBIEN SE LEVANTARAN ESTUDIOS TECNICOS PARA LA INTRODUCCION DEL SEVICIO DE DRENAJE EN LAS COMUNIDADES QUE REQUIERAN Y SOLICITEN EL SERVICIO; ASIMISMO, SE AMPLIARAN LAS REDES DONDE LA SITUACION LO AMERITE;
- SE PROCURARA ABATIR COSTOS EN LA ADQUISICION DE MATERIAL ELECTRICO Y AHORRAR EN EL CONSUMO DE ENERGIA ELECTRICA;
- SE REFORESTARA LAS AREAS VERDES Y SE ATENDERAN PERMANENTEMENTE;
- SE VERIFICARAN LAS CONDICIONES MECANICAS DE LOS VEHICULOS DESTINADOS AL SERVICIO DE LIMPIA Y, EN

- GARANTIZAR EL AGUA POTABLE SUFICIENTE PARA CONSUMO HUMANO Y USO DOMESTICO;
- CONTAR CON REDES DE DRENAJE, PREVIO ESTUDIO, EN LAS COMUNIDADES QUE ASI LO SOLICITEN Y, TAMBIEN; AMPLIAR LA INFRAESTRUCTURA SANITARIA DONDE SEA NECESARIO;
- CONTAR CON ALUMBRADO PUBLICO QUE CUBRA LAS NECESIDADES DE LA POBLACION;
- TENER LAS AREAS VERDES, PLAZAS, PARQUES, JARDINES Y PASEOS PUBLICOS EN CONDICIONES DE SER VISITADOS Y DISFRUTADOS POR LA COMUNIDAD;
- CONTAR CON EQUIPO SUFICIENTE PARA EL SERVICIO DE LIMPIA Y AMPLIAR EL SERVICIO A LAS COMUNIDADES ADYACENTES A ESTA CABECERA MUNICIPAL;
- TENER GARANTIZADO EL DEPOSITO PARA ARROJAR LOS DESECHOS SÓLIDOS;
- INSTALAR DOS O TRES UNIDADES DE SEMAFOROS EN LA VIALIDAD PANAMERICANA (CUATRO CARRILES) PARA REGULAR EL TRAFICO, E
- INICIAR LOS ESTUDIOS PARA LA CONSTRUCCION DE UN NUEVO PANTEON MUNICIPAL QUE REUNA LAS CONDICIONES Y REQUISITOS QUE ESTABLECEN LAS AUTORIDADES CORRESPONDIENTES.

ESTRATEGIAS

- CONVOCAR A ABOGADOS, DIRECTOR, Y EXDIRECTORES DE SEGURIDAD PUBLICA Y RESPONSABLES DE LA IMPARTICION DE LA JUSTICIA EN EL MUNICIPIO, PARA QUE CONTRIBUYAN EN LA INTEGRACION DEL MARCO JURIDICO MUNICIPAL;
- SE CONTACTARA CON EL CONSEJO ESTATAL DE SEGURIDAD PUBLICA CON EL PROPOSITO DE REFORZAR EL SERVICIO;
- SE INVOLUCRARA A LA POBLACION EN LA ELECCION O EL NOMBRAMIENTO DE LAS AUTORIDADES AUXILIARES;
- SE HARAN GESTIONES Y SE SOLICITARA APOYO TECNICO PARA LA CONSTRUCCION DE UN NUEVO RASTRO MUNICIPAL;
- SE HARA UN RECuento PROGRESIVO PARA OBTENER EL NUMERO APROXIMADO DE LUMINARIAS CON EL PROPOSITO DE PRESUPUESTAR RECURSOS PARA EL MANTENIMIENTO DEL ALUMBRADO PUBLICO;
- SE TENDRAN ACERCAMIENTOS CON LA MESA DIRECTIVA DEL EJIDO RODEO CON EL FIN DE REVISAR LOS CONVENIOS EXISTENTES QUE PERMITEN ARROJAR LOS DESECHOS SÓLIDOS EN TERRENOS DEL PROPIO EJIDO; SE FORMULARAN NUEVOS ACUERDOS Y, TAMBIEN, SE ACTUALIZARAN DICHS COMPROMISOS;

CONSECUENCIA, SE TOMARAN LAS MEDIDAS PERTINENTES PARA EFICIENTAR ESTE SERVICIO;

- SE HARAN ENTREVISTAS CON EL CUERPO DIRECTIVO DEL EJIDO DE RODEO PARA ACTUALIZAR LOS CONVENIOS QUE PERMITEN ARROJAR LOS DESECHOS SÓLIDOS EN TERRENOS DEL PROPIO EJIDO;
- SE LEVANTARAN ESTUDIOS TECNICOS QUE NOS PERMITAN TOMAR LA DECISION DE INSTALAR 2 Ó 3 UNIDADES DE SEMAFOROS EN PARA REGULAR EL TRAFICO DE VEHICULOS EN LA VIALIDAD PANAMERICANA, Y
- CONVOCAREMOS A LAS PERSONAS REPRESENTATIVAS DE LA CABECERA MUNICIPAL PARA PROPONERLES LA NECESIDAD DE QUE SE CUENTE CON UN NUEVO PANTEON MUNICIPAL.

VIVIENDA

DIAGNOSTICO

HEMOS DE RECONOCER QUE EL PROBLEMA DE LA VIVIENDA ES PERMANENTE EN TODAS LAS COMUNIDADES. LAS PRINCIPALES CAUSAS SON: LA FORMACION DE NUEVOS NUCLEOS FAMILIARES; LA EMIGRACION DE FAMILIAS DE PEQUEÑAS COMUNIDADES A MAYORES CENTROS DE POBLACION Y EL DETERIORO PROGRESIVO DE LAS VIVIENDAS POR CAUSAS NATURALES: LLUVIAS Y VIENTO PRINCIPALMENTE.

EL COSTO ELEVADO EN EL AREA DE LA CONSTRUCCIÓN NO TENER, LA MAYORIA DE LA POBLACION, ACCESO A CREDITOS, NI SER SUJETOS DE CREDITO.

EN ESTE SENTIDO, Y DADA LA NATURALEZA DEL PROBLEMA, PARTICIPAN LOS TRES ORDENES DE GOBIERNO PARA MODERAR EL IMPACTO CAUSADO POR ESTA PROBLEMÁTICA.

ASIMISMO, POR SER LA INDUSTRIA DE LA CONSTRUCCION LA QUE REQUIERE UNA INVERSION SIGNIFICATIVA, SE OBSERVA QUE UN GRAN NUMERO DE VIVIENDAS CARECEN DE LOS MINIMOS INDISPENSABLES DE COMODIDAD Y FUNCIONALIDAD.

PERO, ¿CUAL ES LA PANORAMICA QUE TENEMOS EN EL MUNICIPIO EN ESTE ASPECTO? SE REGISTRA UN TOTAL DE 2 699 VIVIENDAS OCUPADAS POR 12 497 PERSONAS, PROMEDIANDO CUATRO PERSONAS POR VIVIENDA. DE 1970 AL AÑO 2000 BAJO EL PROMEDIO DE OCUPANTES POR VIVIENDA DE 6.5 A 4 PERSONAS.

CON REFERENCIA A LOS MATERIALES UTILIZADOS EN LA CONSTRUCCION, PREDOMINA EL ADOBE CON UN 77.4%, Y EN LOS PISOS EL CEMENTO Y FIRME CON UN 86.2%. EN LOS TECHOS PREDOMINA LA LOSA DE CONCRETO, TABIQUE, LADRILLO Y TERRADO CON VIGUERIA, CON UN 65.1%.

DEL TOTAL DE LAS VIVIENDAS 2 431 DISPONEN DE AGUA ENTUBADA EN EL AMBITO DE LA VIVIENDA; 1 709 DISPONEN DE DRENAJE Y 2 562 DISPONEN DE ENERGIA ELECTRICA. EN RESUMEN, LAS LOCALIDADES QUE DISPONEN DE SERVICIO DE AGUA POTABLE SON 34, DE SERVICIO DE ALCANTARILLADO ----, Y DE ENERGIA ELECTRICA 51.

CON REFERENCIA A LOS CREDITOS PARA LA CONSTRUCCION DE VIVIENDA O MEJORAMIENTO, PREDOMINAN LOS DE SEDESOL E IVED, CON TOTALES DE 53 Y 51 RESPECTIVAMENTE, DURANTE EL AÑO 2000.

OBJETIVOS

- MEJORAR LAS CONDICIONES FISICAS DE LAS VIVIENDAS;
- PARTICIPAR EN LOS PROGRAMAS FEDERALES Y ESTATALES PARA LA CONSTRUCCION O MEJORAMIENTO DE VIVIENDAS;
- NO CREAR IMPUESTOS MUNICIPALES POR LA CONSTRUCCION DE VIVIENDAS, Y
- ESTIMULAR A CONSTRUCTORES Y PARTICULARES PARA QUE LOS NUEVOS ASENTAMIENTOS EN ESTA CABECERA MUNICIPAL SEAN EN LAS AREAS DESTINADAS PARA EL CRECIMIENTO URBANO, CONFORME AL PROYECTO DE DESARROLLO URBANO EXISTENTE.

ESTRATEGIAS

- SE LE SOLOCITARA A LAS DEPENDENCIAS DE ESTE RAMO INFORMACION SOBRE PROGRAMAS Y PROYECTOS DESTINADOS AL MUNICIPIO Y, CON ESTOS ANTECEDENTES, SE TOMEN LAS PREVENCIONES QUE EL CASO REQUIERA;
- SE APOYARA, POR EJEMPLO, EN LA INTRODUCCION DE LOS SERVICIOS BASICOS EN LA CONSTRUCCION DE PROBABLES ASENTAMIENTOS, EN LA CABECERA MUNICIPAL Y LOCALIDADES IMPORTANTES;
- EL ALINEAMIENTO DE VIVIENDAS, LOS PERMISOS PARA CONSTRUCCION Y OTROS IMPUESTOS DE CONSTRUCCION QUE EL MUNICIPIO TIENE DERECHO, SERAN CONDONADOS CON EL FIN DE ESTIMULAR LA CONSTRUCCION DE VIVIENDAS, Y

- SE SOLICITARA LA PARTICIPACION DE PERITOS EN LA MATERIA PARA DEFINIR FISICAMENTE LAS AREAS DESTINADAS PARA LA EXPANSION URBANA DE LA CABECERA MUNICIPAL.

LINEAS DE ACCION

- SE ESTABLECERA EL DIALOGO CON POTENCIALES BENEFICIARIOS DE LOS PROGRAMAS DE CONSTRUCCION O MEJORAMIENTO DE LA VIVIENDA PARA COADYUVAR EN EL DESARROLLO DE DICHS PROGRAMAS;
- EN EL DESARROLLO DE LOS PROGRAMAS DE GOBIERNO REFERNTES A LA CONSTRUCCION DE VIVIENDA, EL AYUNTAMIENTO PARTICIPARA EN LA INTRODUCCION DE LOS SERVICIOS BASICOS, ESTO EN LA CONSTRUCCION DE CONJUNTOS HABITACIONALES SUJETOS A UN ORDEN URBANO DE CONSTRUCCION, Y
- SE RETOMARAN LOS CRITERIOS QUE DEFINEN LA EXPANSION DE LA MANCHA URBANA Y, CONSECUENTEMENTE, ESTA SE SUJETE A LOS DICTADOS QUE CONTIENE EL PLAN DE DESARROLLO URBANO PARA LA CABECERA MUNICIPAL.

EDUCACION

DIAGNOSTICO

EN ESTA FASE SE ELABORA EL ANALISIS DE LA SITUACION EDUCATIVA MUNICIPAL ACTUAL EN SUS ASPECTOS FISICOS, POBLACIONES DE INFRAESTRUCTURA, EQUIPAMIENTO RESALTANDO AQUELLOS QUE INCIDEN EN EL DESARROLLO EDUCATIVO.

EL PROYECTO SE DESARROLLA MEDIANTE UN CONJUNTO DE ESTRATEGIAS Y LINEAS DE ACCION QUE INCLUYE LA GENERALIZACION DE LOS SERVICIOS ADMINISTRATIVOS DE EDUCACION BASICA, DONDE LA PREOCUPACION CENTRAL SE ORIENTA A LOGRAR LA CALIDAD DEL PROPIO SERVICIO, MEDIANTE LA CREACION Y/O CONSOLIDACION DE INSTANCIAS DE PLANEACION, COORDINACION Y VINCULACION INTERINSTITUCIONAL.

SE CUENTA CON PRIMARIAS COMPLETAS EN TODAS LAS LOCALIDADES DEL MUNICIPIO CON UNA POBLACION MAYOR DE 100 HABITANTES APROXIMADAMENTE.

LOS ALUMNOS INSCRITOS, PERSONAL DOCENTE Y ESCUELAS EN EL SISTEMA ESCOLARIZADO A INICIO DE CURSOS POR NIVEL EDUCATIVO Y SOSTENIMIENTO ADMINISTRATIVO:

CICLO ESCOLAR 2002-2003

NIVEL SOSTENIMIENTO	ALUMNOS INSCRITOS	PERSONAL DOCENTE	ESCUELAS
PREESCOLAR	395	36	30
FEDERAL	94	16	16
FEDERAL TRANSFERIDO	286	19	13
PARTICULAR	15	1	1
PRIMARIA			
FEDERAL	9	3	3
FEDERAL TRANSFERIDO	1426	77	24
ESTATAL	514	40	9
PARTICULAR	69	5	1
SECUNDARIA			
FEDERAL TRANSFERIDO	446	35	2
ESTATAL	471	29	13
PROFECIONAL TECNICO			
PARTICULAR	6	4	1
BACHILLERATO			
FEDERAL	248	24	1

EDUCACION ESPECIAL CICLO ESCOLAR 2001-2002

CENTROS DE ATNCION MULTIPLE (CAM)	1
ALUMNOS ATENDIDOS	310
PERSONAL DOCENTE	15

PROBLEMÁTICA

A) LA INSUFICIENCIA DE LOS RECURSOS DESTINADOS A LA EDUCACIÓN B) DETERIORO RECURRENTE DE MOVILIARIO Y EDIFICIOS ESCOLARES; C) NECESIDAD DE ADECUAR CASI EN SU TOTALIDAD, LA INFRAESTRUCTURA EDUCATIVA; D) CARENCIA DE RECURSOS EN LOS NUCLEOS FAMILIARES PARA MATERIALES ESCOLARES DE LOS ALUMNOS; C) NUMERO INSUFICIENTE DE BECAS PARA ALUMNOS; F) LA FALTA DE UNA OPCION, EN EL MUNICIPIO PARA QUIENES INGRESAN DEL NIVEL MEDIO SUPERIOR, PARA CONTINUAR SUS ESTUDIOS.

OBJETIVOS

- COLABORAR PARA TENER EN BUENAS CONDICIONES LA INFRAESTRUCTURA EDUCATIVA DE TODOS LOS NIVELES;
- CONTAR CON UNA ESCUELA DE NIVEL SUPERIOR O, EN SU CASO, CON UNA EXTENSION UNIVERSITARIA O TECNICA;
- CONTAR CON LOS MATERIALES ESCOLARES MINIMOS INDISPENSABLES EN LOS CENTROS EDUCATIVOS;
- ASIGNAR LAS BECAS Y OTROS ESTIMULOS DE ORIGEN FEDERAL O ESTATAL CONFORME A LOS LINEAMIENTOS ESTABLECIDOS PARA ESTE FIN;
- CREAR ESTIMULOS PARA LOS ALUMNOS CON PROMEDIOS MAS ALTOS DE TODOS LOS NIVELES;
- REVALORAR LA PRACTICA DOCENTE CON ESTIMULOS A LOS MAESTROS CON LOS MEJORES APROVECHAMIENTOS DE SUS ALUMNOS;
- CONTAR CON LA PLANTA DOCENTE QUE CUBRA LAS NECESIDADES EDUCATIVAS, Y
- ESTIMULAR A LOS ALUMNOS QUE, EN CASOS EXCEPCIONALES, SE DISTINGAN POR SU APROVECHAMIENTO ESCOLAR.

ESTRATEGIAS

- HACER VISITAS A LOS PLANTELES ESCOLARES PARA RECIBIR Y, EN SU CASO, PROPONER ACCIONES QUE CONDUZCAN AL MEJORAMIENTO DE LAS INSTALACIONES ESCOLARES;
- ACUDIR, ACOMPAÑADOS POR LOS PROBABLES BENEFICIARIOS (ALUMNOS EGRESADOS DEL NIVEL MEDIO SUPERIOR) ANTE LAS AUTORIDADES ESTATALES Y EDUCATIVAS PARA SOLICITAR LA INSTAURACION DE UNA ESCUELA DE NIVEL SUPERIOR;

- APOYAR IRRESTRICAMENTE A LA POBLACION EN UNA PROBABLE INSTALACION DE UNA ESCUELA DE NIVEL SUPERIOR;
- SE ENTABLARA UN DIALOGO PERMANENTE CON LAS AUTORIDADES EDUCATIVAS A NIVEL ESTADO CON EL FIN DE CONCERTAR ACUERDOS QUE NOS CONDUZCAN A EQUIPAR A LAS ESCUELAS CON LOS MATERIALES ESCOLARES INDISPENSABLES;
- SE APLICARAN CABALMENTE LOS LINEAMIENTOS Y LA REGLAMENTACION QUE REGULA LA ASIGNACION DE LOS ESTIMULOS (BECAS) A ALUMNOS DE EDUCACION BASICA;
- SE HARA ACOPIO DE INFORMACION ESCOLAR CON EL PROPOSITO DE TENER UN SUSTENTO OBJETIVO PARA ESTIMULAR LOS MEJORES ALUMNOS DE CADA ESCUELA O ZONA ESCOLAR;
- FORMULAREMOS Y APLICAREMOS CRITERIOS PARA SELECCIONAR A LOS DOCENTES QUE SE HAGAN MERECEDORES DE ESTIMULOS PARA REVALORAR SOCIALMENTE LA FUNCION MAGISTERIAL;
- SE VERIFICARA, CON EL APOYO DE DIRECTIVOS ESCOLARES, QUE LA PLANTA DOCENTE SEA LA SUFICIENTE, Y
- AL FIN DE CADA CICLO ESCOLAR SE PEDIRA INFORMACION SOBRE LOS ALUMNOS MAS DESTACADOS DE LAS ZONAS ESCOLARES PARA ASIGNAR ESTIMULOS.

LINEAS DE ACCION

- PARTICIPAR CON LAS ASOCIACIONES DE PADRES DE FAMILIA Y DIRECTIVOS ESCOLARES EN LOS PLANES DE OBRA Y DE EQUIPAMIENTO DE LOS PLANTELES ESCOLARES;
- SE LEVANTARA UN ESTUDIO DE FACTIBILIDAD PARA SUSTENTAR LA NECESIDAD DE CONTAR CON UNA INSTITUCION DE ESTUDIOS SUPERIORES;
- SE DIFUNDIRA EN LOS PLANTELES EDUCATIVOS EL PROPOSITO DE LOS ESTIMULOS A LA EDUCACION Y LA REGLAMENTACION RESPECTIVA; SE PRETENDE INVOLUCRAR A LA POBLACION ESCOLAR EN LA META DE ELEVAR LA CALIDAD DE LA EDUCACION;
- SE PEDIRA INFORMACION A LA DEPENDENCIA CORRESPONDIENTE PARA ESTABLECER CRITERIOS CON EL FIN DE ESTIMULAR A LOS ALUMNOS CON MEJOR RENDIMIENTO ACADEMICO;
- SE ESTRUCTURARAN LOS MECANISMOS PARA SELECCIONAR A LOS DOCENTES QUE SE HAGAN MERECEDORES DE ESTIMULOS PARA REVALORAR SOCIALMENTE LA FUNCION MAGISTERIAL, Y

- SE OBTENDRA INFORMACION SOBRE LOS RESULTADOS DE LOS PROCESOS DE EVALUACION Y DE LOS CERTAMENES EXTRAMUNICIPIO PARA ESTIMULAR A LOS ALUMNOS QUE DE MANERA EXTRAORDINARIA SE LLEGUEN A DESTACAR POR SU APROVECHAMIENTO ESCOLAR.

SALUD

DIAGNOSTICO

DE ACUERDO A LOS ULTIMOS ESTUDIOS, REFERENTES AL CAMPO DE LA SALUD (AL 14 DE FEBRERO DE 2000), LEVANTADOS POR EL INEGI, DE UNA POBLACION TOTAL DEL MUNICIPIO, 12 497 HABITANTES, UNICAMENTE 2 881, QUE REPRESENTAN UN 23% DE LA POBLACION TOTAL, ES DERECHOHABIENTE DE ALGUNA INSTITUCION PUBLICA DE SALUD. DE LO ANTERIOR SE DESPRENDE QUE LAS INSTITUCIONES QUE MAYOR CAPTACION DE DERECHOHABIENCIA REPORTAN SON EL IMSS Y EL ISSSTE CON 1 619 Y 1 298 RESPECTIVAMENTE.

LAS UNIDADES MEDICAS EN SERVICIO DE LAS INSTITUCIONES PÚBLICAS DEL SECTOR SALUD POR REGIMEN, INSTITUCION Y NIVEL DE OPERACION TIENEN LA SITUACION SIGUIENTE:

EN EL REGIMEN DE SEGURIDAD SOCIAL EL ISSSTE ES LA INSTITUCION QUE FUNCIONA EN EL MUNICIPIO Y EL SERVICIO QUE PRESTA ES EL DE CONSULTA EXTERNA. CON REFERENCIA AL REGIMEN DE ASISTENCIA SOCIAL, OPERAN EN EL MUNICIPIO LAS SIGUIENTES INSTITUCIONES: IMSS-OPORTUNIDADES, CON 5 UNIDADES MEDICAS: 4 DE CONSULTA EXTERNA, UNA DE HOSPITALIZACION GENERAL; LA SECRETARIA DE SALUD EN DURANGO CUENTA CON DOS UNIDADES MEDICAS PARA LA ATENCION DE CONSULTA EXTERNA Y, POR SU PARTE EL CREE FUNCIONA CON UNA UNIDAD DE CONSULTA EXTERNA.

RECURSOS HUMANOS EN LAS INSTITUCIONES PUBLICAS DEL SECTOR SALUD POR TIPO DE PERSONAL SEGÚN REGIMEN E INSTITUCION:

SEGURIDAD SOCIAL:

PERSONAL MEDICO	5
PERSONAL PARAMEDICO	5

ASISTENCIA SOCIAL:

PERSONAL MEDICO	26 (IMSS-0,23;SSD,3)
PERSONAL PARAMEDICO	8 (SSD)
PERSONAL EN SERVICIOS AUXILIARES	

DE DIAGNOSTICO Y TRATAMIENTO	4 (IMSS-0,3;SSD,1)
PERSONAL ADMINISTRATIVO	9 (IMSS-O)
OTRO PERSONAL	25 (IMSS-O)
TOTAL:	125

PERSONAL MEDICO	31
PERSONAL PARAMEDICO	56
PERSONAL EN SERVICIOS AUXILIARES	
DE DIAGNOSTICO Y TRATAMIENTO	4
PERSONAL ADMINISTRATIVO	9
OTRO PERSONAL	25

PRINCIPALES RECURSOS MATERIALES DE LAS UNIDADES MEDICAS EN
SERVICIO DE LAS INSTITUCIONES PÚBLICAS DEL SECTOR SALUD SEGÚN
REGIMEN E INSTITUCION.

SEGURIDAD SOCIAL	
CONSULTORIOS	2 ISSSTE
ASISTENCIA SOCIAL	
CAMAS CENSABLES	23 IMSS-O
CONSULTORIOS	14 IMSS-O 3 SSD 1 CREE
GABINETES DE RADIOLOGIA	2 IMSS-O
LABORATORIOS	2 IMSS-O
QUIROFANOS	1 IMSS-O
SALAS DE EXPULSION	5 IMSS-O 1 SSD

TOTAL	
ASAISTENCIA SOCIAL	
CAMAS CENSABLES	23
CONSULTORIOS	20
GABINETES DE RADIOLOGIA	2
LABORATORIOS	2
QUIROFANOS	1
SALAS DE EXPULSION	6

PRINCIPALES SERVICIOS OTORGADOS EN LAS INSTITUCIONES PÚBLICAS
DEL SECTOR SALUD SEGUN REGIMEN E INSTITUCION.

CONSULTAS EXTERNAS	69 278
ESTUDIOS DE DIAGNOSTICO	30 943
SESIONES DE TRATAMIENTO	3 290
INTERVENCIONES QUIRURGICAS	1 011

PARTOS ATENDIDOS	538
DOSIS DE BIOLOGICOS APLICADAS	13 756

PROBLEMAS

A) INSUFICIENCIA DE ESPACIOS PARA ATENCION MÉDICA EN LAS EPOCAS DE MAYOR AFLUENCIA. B) FALTA DE MEDIOS DE TRANSPORTE ADECUADO PARA EL TRASLADO DEL PASIENTE; C) FALTA DE ESPECIALIDADES MEDICAS PARA LOS PACIENTES CASOS MAS FRECUENTES (MALES CARDIOVASCULARES, GASTROINTESTINALES, PULMONARES ETC.) ; D) RECURRENTE ESCASEZ DE MEDICAMENTOS; E) MALOS HABITOS ALIMENTICIOS EN LA POBLACIÓN ; F) SEDENTARISMO.

OBJETIVOS

- CONTAR CON EL AREA DE ESPECIALIDADES MEDICAS EN EL HOSPITAL IMSS-OPORTUNIDADES;
- MANTENER EN BUEN NIVEL EL SUMINISTRO DE AGUA POTABLE A LA POBLACION DEL MUNICIPIO;
- CONTRIBUIR PARA EL DESARROLLO DE LAS CAMPAÑAS DE VACUNACION, HIGIENE Y OTRAS QUE VAYAN ENCAMINADAS A MEJORAR LA SALUD DE LA POBLACION;
- ORIENTAR A LA COMUNIDAD PARA QUE, EN CASO DE SOSPECHAS DE BROTES EPIDEMICOS O INFECCIOSOS, SE ACUDA A DAR AVISO DE INMEDIATO A LAS AUTORIDADES DE SALUD O A LA AUTORIDAD MUNICIPAL;
- ESTABLECER, EN COORDINACION CON LA AUTORIDAD DE SALUD, PROGRAMAS DE PROMOCION A LA SALUD, Y
- VIGILAR QUE SE MANTENGA O, LO IDEAL SE ACRECIENTE EL NUMERO DE INSTITUCIONES PUBLICAS DE SECTOR SALUD.

ESTRATEGIAS

- SE HARAN LOS PLANTEAMIENTOS NECESARIOS A LAS AUTORIDADES ESTATALES Y DEL SEGURO SOCIAL PARA QUE SE CUENTE CON LA ATENCION MEDICA EN LA RAMA DE ESPECIALIDADES EN EL HOSPITAL IMSS-OPORTUNIDADES;
- SE VERIFICARA EL FUNCIONAMIENTO DE LOS SISTEMAS DE AGUA POTABLE Y SE TOMARAN LAS MEDIDAS NECESARIAS PARA MEJORAR EL FUNCIONAMIENTO DE LOS SISTEMAS EN MENCIÓN;
- SE TENDRA DISPOSICION PARA APOYAR LAS CAMPAÑAS DIVERSAS QUE EMPRENDA EL SECTOR SALUD;

- SE PROMOVERAN CONFERENCIAS PARA ORIENTAR A LA POBLACION PARA, EN CASO DE SOSPECHAS DE BROTES EPIDEMICOS U OTROS QUE AFECTEN LA SALUD, QUE SEPAN QUE ACCIONES INMEDIATAS SE DEBEN TOMAR;
- DEACUERDO A LAS TEMPORADAS, INSTRUMENTAR, CON LAS DEPENDENCIAS DEL RAMO DE LA SALUD, LAS MEDIDAS MAS CONVENIENTES PARA CONTRARRESTAR LOS EFECTOS DEL CALOR, FRIO, ETC., Y
- SE VISITARA LAS UNIDADES MEDICAS DE SALUD QUE ESTAN ENCLAVADAS EN COMUNIDADES PILOTO Y, CON ESTA MEDIDA, ENTRE OTRAS, JUSTIFICAR LA OPERACION DE ESTAS.

LINEAS DE ACCION

- SE ACOPIARA INFORMACION; SE TOMARAN EN CUENTA CRITERIOS MEDICOS Y DATOS ESTADISTICOS PARA SOLICITAR LA AMPLIACION DE LOS SERVICIOS MEDICOS DEL HOSPITAL IMSS-OPORTUNIDADES;
- SE AMPLIARAN, DONDE SEA NECESARIO, LA REDES DE AGUA POTABLE Y DESPUES DE LA EVALUACION DE LOS EQUIPOS DE BOMBEO SE REALIZARAN LAS REHABILITACIONES NECESARIAS EN COORDINACION CON LAS COMUNIDADES;
- PARA EL DESARROLLO DE LAS CAMPAÑAS DE SALUD SE DISPONDRA DE MEDIOS PARA CONTRIBUIR EN EL DESARROLLLO DE ESTAS ACCIONES;
- PREVIO A LAS TEMPORADAS DE CALOR O FRIO, O DE SITUACIONES ADVERSAS EXTRAORDINARIAS, CON PROBABILIDADES DE PRESENTARSE, SE ORGANIZARAN PLATICAS Y VISITAS A LAS COMUIDADES PARA ORIENTAR A LA POBLACION QUE HACER EN MOMENTOS EMERGENTES, ESTO CON LA COORDINACION DEL SECTOR SALUD, Y
- SE VISITARA Y ESTIMULARA AL PERSONAL MEDICO DE LAS UNIDADES MEDICAS DE LAS COMUNIDADES.

ATENCION A LA JUVENTUD

ANTECEDENTES

DENTRO DE ESTE PROYECTO DE GOBIERNO NOS HEMOS PROPUESTO ATENDER A LA JUVENTUD, FORMULANDO PROGRAMAS DERIVADOS DE LAS PROPUESTAS QUE LOS MISMOS JOVENES NOS HAN HECHO DURANTE LOS

PRIMEROS MESES DE GESTION ADMINISTRATIVA, PUES EN LOS RECORRIDOS REALIZADOS A SIDO UN RECLAMO DE LOS JOVENES PARA QUE SEAN ATENDIDAS SUS DEMANDAS. VEMOS CON AGRADO Y RECOGEMOS CON OPTIMISMO LAS PROPUESTAS HECHAS POR ESTE SECTOR DE LA POBLACION, PUES ALGUNOS FACTORES QUE FAVORECEN NUESTRO PROYECTO ES LA INFRAESTRUCTURA DEPORTIVA CON LA QUE CUENTA EL MUNICIPIO Y, LO QUE ES MAS IMPORTANTE, EL VIGOR Y LA ENERGIA QUE CARACTERIZA A NUESTROS JOVENES

DIAGNOSTICO

COMO SE HA MENCIONADO, HAY CONDICIONES QUE FAVORECEN LA EJECUCION DE PROGRAMAS DEPORTIVOS, CULTURALES, DE CONVIVENCIA Y DE INTERCAMBIO DE IDEAS Y DE EXPERIENCIAS ENTRE LOS JOVENES DEL MUNICIPIO Y DE OTROS LUGARES.

PRIMERA: EL MUNICIPIO CUENTA CON UNA INFRAESTRUCTURA DEPORTIVA QUE SE COMPONE DE:

23 CANCHAS DEPORTIVAS

10 CAMPOS DEPORTIVOS

1 AUDITORIOS

SEGUNDA: LA RELACION QUE HAY ENTRE JOVENES DE DISTINTAS

COMUNIDADES, PRODUCTO DE LA CONVIVENCIA ESCOLAR

TERCERA: LAS VIAS DE COMUNICACION EXISTENTES QUE CONTRIBUYEN A FOMENTAR LA RELACION ENTRE COMUNIDADES

CUARTA: EL NIVEL DE CULTURA ADQUIRIDO EN LOS CENTROS ESCOLARES, Y POR OTROS MEDIOS COMO LA TELEVISION Y LOS LIBROS

QUINTA: EL ENTUSIASMO, LA ENERGIA Y EL OPTIMISMO CARACTERISTICOS DE LA JUVENTUD

ES NECESARIO HACER MENCION DE LAS METAS TACITAS DE LA JUVENTUD EN LOS TIEMPOS ACTUALES. HAY QUIENES DESEAN SOBRESALIR EN ALGUNA RAMA DEL DEPORTE O DE LAS ARTES; TENEMOS JOVENES QUE DESEAN UNA CARRERA PROFESIONAL, TECNICA O UNIVERSITARIA ENTRE OTRAS; TAMBIEN HAY LOS QUE SE INCLINAN, MUCHAS DE LAS VECES POR LA FALTA DE RECURSOS, A INTEGRARSE A LA PLANTA PRODUCTIVA. PERO, INDEPENDIENTEMENTE DE SUS DECISIONES E INCLINACIONES, EL 100% DE LA JUVENTUD DESEA SER ESCUCHADA, SER ATENDIDA Y OBTENER RESPUESTAS DE SUS AUTORIDADES Y DE LA SOCIEDAD, DE LA QUE FORMA PARTE DE MANERA SIGNIFICATIVA POR SU NUMERO Y VIGOR.

PROBLEMÁTICA

A) EL AVANCE QUE NADIE QUIERE NI DESEA, DEL FENOMENO DEL ALCOHOLISMO Y LA DROGADICCION; B) FALTA DE OPORTUNIDADES DE

EMPLEO; C) INFLUENCIA NEGATIVA , DIRECTA O ATAVES DE ALGUNOS MEDIOS, DE OTRAS CULTURAS Y COSTUMBRES.

OBJETIVOS

- CONTAR CON UNA DIRECCION MUNICIPAL DE ATENCION A LA JUVENTUD;
- HABILITAR, Y EN SU CASO, AMPLIAR LA INFRAESTRUCTURA DEPORTIVA;
- ATENDER A LOS JOVENES CON PERSONAS CAPACITADAS EN LAS ACTIVIDADES A DESARROLLAR;
- REALIZAR TORNEOS DIVERSOS DE DIVERSAS DISCIPLINAS;
- DOTAR DE MATERIAL DEPORTIVO A GRUPOS ORGANIZADOS Y A CLUBES YA INTEGRADOS;
- FORMAR CLUBES DE DANZA, AJEDREZ, CAMPISMO, ENTRE OTROS, PROPUESTOS POR LOS MISMOS JOVENES;
- REALIZAR TORNEOS DIVERSOS PARA MEJORAR EL RENDIMIENTO Y ESTIMULAR LA CREATIVIDAD, E
- IMPULSAR LAS DISCIPLINAS INDIVIDUALES (ATLETISMO, POESIA, DECLAMACION, CANTO, ETC.) PARA RESCATAR VALORES ANONIMOS.

ESTRATEGIAS

- LA CREACION DE UNA INSTANCIA DE ATENCION A LA JUVENTUD;
- SE REHABILITARA LA INFRAESTRUCTURA DEPORTIVA EN EL MUNICIPIO (TABLEROS DE BASQUET BOL, PISOS DE CANCHAS, PORTERIAS, CUADROS PARA BEIS BOL, ETC.);
- SE CONTARA CON UN ELEMENTO MULTIDISCIPLINARIO Y QUE TENGA LOS CONOCIMIENTOS Y LA HABILIDAD NECESARIOS PARA TRATAR Y ORIENTAR A LA JUVENTUD;
- SE ORGANIZARAN TORNEOS DE DIVERSAS ACTIVIDADES;
- SE DOTARA DE MATERIAL DEPORTIVO A AQUELLOS GRUPOS DE JOVENES QUE ESTEN DEBIDAMENTE ORGANIZADOS PARA LA PRACTICA DE ALGUNA RAMA DEL DEPORTE;
- SE CONVOCARA A LOS JOVENES PARA FORMAR CLUBES DE DIFERENTES DISCIPLINAS, Y
- SE CONVOCARA Y ATENDERA A LOS JOVENES QUE MUESTREN VALORES Y APTITUDES EN ALGUNA RAMA DEL ARTE, LA CULTURA O EL DEPORTE.

LINEAS DE ACCION

- SE HARA UN ESTUDIO DE LAS CONDICIONES DE LA INFRAESTRUCTURA DEPORTIVA Y, CONSECUENTEMENTE, SE PROCEDERA A REALIZAR TRABAJOS DE REABILITACION;
- SE PEDIRA A LOS JOVENES PROPUESTAS PARA LA FORMULACION DE UN PLAN DE TRABAJO;
- SE ASESORARA A LOS JOVENES QUE DESEEN ORGANIZARSE PARA LA PRACTICA DE ALGUNA RAMA DEL DEPORTE;
- SE ESTIMULARA, DESDE SUS INICIOS, A LOS JOVENES QUE SE DISTINGAN POR SU DESEMPEÑO Y DESARROLLO EN LA PRACTICA QUE REALICEN, Y
- SE CREARAN ESTIMULOS PARA LOS JOVENES QUE SE DESTAQUEN EN ALGUNA RAMA DEL ARTE, LA CULTURA O EL DEPORTE.

ATENCION A LA MUJER

DIAGNOSTICO

LA ATENCION A LA MUJER DE MANERA EXCLUSIVA Y METODICA NO SE HA LLEVADO A CABO, HASTA LA FECHA, EN EL AMBITO DEL MUNICIPIO; SE HAN ORGANIZADO GRUPOS EFIMEROS, SE LE HA CONVOCADO PARA UN FIN DETERMINADO O, SIMPLEMENTE SE LE HA OLVIDADO. AHORA QUEREMOS INICIAR UNA NUEVA FORMA DE ORGANIZAR A LA MUJER, PUES ES NECESARIO QUE PAULATINAMENTE SE VAYA INTEGRANDO A LA VIDA ACTIVA DE LAS COMUNIDADES.

PERO, ¿COMO LO HAREMOS? ¿QUE ACTIVIDADES EMPRENDEREMOS? ¿COMO SOSTENEREMOS ESTAS ACTIVIDADES? ESTAS Y OTRAS PREGUNTAS AUN SIN RESPUESTAS SERAN CLARIFICADAS POR LAS MISMAS MUJERES. LO QUE NOSOTROS SI TENEMOS MUY CLARO SON LOS PROPOSITOS QUE DESEAMOS ALCANZAR: INTEGRAR A LA MUJER A LA VIDA ACTIVA Y PRODUCTIVA DE LAS COMUNIDADES, ASI COMO INTEGRARLA A UNA VIDA MAS SOCIABLE Y DE INTERRELACION ENTRE SUS IGUALES.

PROBLEMÁTICA

A) LA CULTURA DEL MEDIO RURAL; B) INCAPACIDAD DE LA MUJER, EN SU GENERALIDAD, PARA SOCIALIZARSE; C) SITUACION ECONOMICA PREVALECIENTE; D) NO TENER HABITO PARA LA REALIZACION DE ACTIVIDADES EXTRAHOGAR.

OBJETIVOS

- QUE EL DIF SEA LA INSTANCIA RESPONSABLE DE PROMOVER LAS ACTIVIDADES PARA LA MUJER ;
- ASESORARLA EN ASUNTOS JURIDICOS, SOCIALES, LABORALES, FAMILIARES, ENTRE OTROS;
- QUE EL DIF Y LA CASA DE LA CULTURA PROMUEVAN TALLERES DE MANUALIDADES, COSTURA, CORTE Y CONFECCION, BORDADOS, PINTURA, ETC.;
- PROPICIAR LA PRACTICA DE AQUELLAS ACTIVIDADES QUE GENEREN UN INGRESO EXTRA A LAS MUJERES, Y
- FORMULAR UN PROGRAMA DE ACTIVIDADES PARA ORIENTAR LAS PROPUESTAS HECHAS Y LAS ACCIONES A REALIZAR

ESTRATEGIAS

- QUE EL DIF SEA EL CONDUCTO PARA LOS PLANTEAMIENTOS DE LA PROBLEMÁTICA DE LAS MUJERES.
- LOS TALLERES SERAN PROVEIDOS CON LOS MINIMOS INDISPENSABLES PARA SU FUNCIONAMIENTO;
- SE CANALIZARA LA ACCION A AQUELLAS ACTIVIDADES QUE GENEREN INGRESOS O APOYOS A LAS FAMILIAS, Y
- SE ENCOMENDARA AL DIF Y LA CASA DE LA CULTURA LA FORMULACION DE UN PROGRAMA INTEGRAL.

LÍNEAS DE ACCION

- SE CONTARA, DE ANTEMANO, CON ASESORES EN MATERIA JURIDICA, LABORAL, ETC. PARA ORIENTAR Y ASESORAR A LAS MUJERES QUE PIDAN Y REQUIERAN ESTOS SERVICIOS;
- SE ESTIMULARA A LAS MUJERES POR SU ASISTENCIA A LOS DIVERSOS TALLERES;
- SE FORMARAN GRUPOS POR PREFERENCIA DE ACTIVIDAD PARA LA ADQUISICION DE MATERIALES, Y
- SE INCLUIRAN EN LA PROGRAMACION RESPECTIVA LAS OPINIONES Y SUGERENCIAS DE LAS MUJERES INTERESADAS EN ESTOS PROYECTOS.

ECOLOGIA Y MEDIO AMBIENTE

DIAGNOSTICO

HEMOS DE RECONOCER QUE EL DETERIORO AMBIENTAL NO PRESENTA SIGNOS ALARMANTES NI TAN SOLO DE CUIDADO. SIN EMBARGO, LA PRESERVACION DEL MEDIO AMBIENTE ES UN ASUNTO QUE NO DEBEMOS PERDER DE VISTA, POR QUE DE ELLO DEPENDE, EN GRAN MEDIDA, NUESTRA CALIDAD DE VIDA NUESTRA SALUD Y, EN CASOS EXTREMOS, NUESTRA PROPIA EXISTENCIA.

PERO, ¿QUE PODEMOS HACER PARA CUIDAR EL MEDIO AMBIENTE? MUCHO PODEMOS HACER; MUCHO PODEMOS EVITAR. TODA ACCION QUE GENERE BIENESTAR Y EVITE PONER EN RIESGO NUESTRA SALUD, ESTAMOS OBLIGADOS A EJECUTARLA.

CADA MOMENTO DE NUESTRA EXISTENCIA NOS PRESENTA LA OPORTUNIDAD DE PARTICIPAR PARA EVITAR EL DETERIORO AMBIENTAL: EVITAR TIRAR BASURA, REFORESTAR NUESTROS ESPACIOS Y CONTRIBUIR EN LA REFORESTACION Y CUIDADO DE LOS ÁRBOLES DE LOS PASEOS PUBLICOS, ORIENTAR A NUESTRA FAMILIA Y, LO MAS IMPORTANTE SENTIR UN ABSOLUTO RESPETO POR LA NATURALEZA Y SUS COMPONENTES: SUELO, AGUA, AIRE, PLANTAS Y ANIMALES.

HAY GRUPOS ECOLOGISTAS, VAMOS A ORGANIZARLOS Y APOYARLOS; EXISTE UNA CORRIENTE PERMANENTE DE AGUA, VAMOS A CUIDARLA; HAY UNA RICA FLORA Y FAUNA, VAMOS A RESPETARLAS; TENEMOS FAMILIA VAMOS A QUERERLA PROPICIANDOLE UNA MEJOR CALIDAD DE VIDA. BASANDONOS EN INFORMACION DE CADA UNA DE LAS COMUNIDADES QUE CONFORMAN NUESTRO MUNICIPIO DE RODEO VISUALIZAMOS LAS NECESIDADES QUE TIENEN SUS HABITANTES EN CUANTO A CÓMO PRECERVAR Y MEJORAR EL MEDIO AMBIENTE EN EL QUE SE ENCUENTRAN. OBSEVANDOSE QUE EXISTE UNA CULTURA MUCHO MUY ARRAIGADA DE ACUERDO A USOS Y COSTUMBRES LOS CUALES YA FORMARON UNA CULTURA EN TODOS SUS ANTECESOSRES Y SUCESTORES LO QUE CONLLEVA A UNA CONDUCTA MUY NEGATIVA EN CONTRA DEL HABITAT ECOLOGICO. ESTA RELACIONADO CON EL TRATO QUE SE LE DA A LA BASURA A LA TALA INMODERADA DE ÁRBOLES QUE SE ENCUENTRAN EN LAS RIBERAS DEL NAZAS Y SAN JUAN ASI COMO TAMBIEN EN LOS MATORRALES ETC. LAS CUALES SON UTILIZADAS PARA POSTES Y MATERIALES DE CONSTRUCCIÓN LO ANTES EXPUESTO NO CAUSARA UN DAÑO IMPORTANTE A LA ECOLOGIA, SIEMPRE Y CUANDO SE HICIERAN A MANERA DE CONCIENCIA REGLAMENTACIONES EN LA MATERIA Y AUNADO A TODO ESTO TENEMOS EL CUMULO DE BASURA EN TODAS Y CADA UNA DE LAS COMUNIDADES LO QUE EN TODOS LOS ULTIMOS AÑOS A DERIVADO UN SERIO PROBLEMA LA

EXAJERACION DE PLASTICOS LO QUE HA BENIDO A GENERAR UN PROBLEMA NO SOLO PARA LA SOCIEDAD HUMANA SINO TAMBIEN A LOS RUMIANTES (BOVINOS, OVINOS, CAPRINOS, ETC.) QUE TAMBIEN SON PARTE DE LAS COMUNIDADES EN LA ECONOMIA FAMILIAR.

PROBLEMÁTICA: A) EL NO ADECUADO TRATAMIENTO DE LAS AGUAS RESIDUALES Y DE LOS DESECHOS SÓLIDOS; B) DEFORESTACION DE AREAS ARBOLADAS; C) USO DE MATERIALES NO BIODEGRADABLES (PLASTICOS, HULES, ETC.); D) USO INDISCRIMINADO DE PESTICIDAS, HERBICIDAS Y OTROS QUIMICOS EN LA AGRICULTURA; E) LA FALTA DE UNA CULTURA PARA LA CONSERVACION DEL AMBIENTE.

EFFECTOS NEGATIVOS EN LAS ACTIVIDADES PRIMARIAS.

LAS CINCO ACTIVIDADES PRIMARIAS QUE DE MANERA DE CUANTO ESTAS DETERIORANDO LOS ECOSISTEMAS SON: LA AGRICULTURA, LA EXPLOTACIÓN FORESTAL, LA GANADERIA EXTENSIVA JUNTO CON EL PASTOREO, LA PURA CULTURA Y LA PESCA.

SEGÚN CIFRAS DEL INFORME BIENAL DE ECOLOGÍA Y MEDIO AMBIENTE 1990, LAS SUPERFICIES EN PRODUCCIÓN AGRICOLA DE RIEGO Y TEMPORAL, CORRESPONDIENTES A LOS AÑOS 1982, 1985 Y 1990 FUERON RESPECTIVAMENTE DE 19.3, 20.6 Y 22.9 MILLONES DE HECTAREAS DE ACUERDO CON LA INFORMACIÓN DEL PLAN NACIONAL HIDRAULICO EN CUANTO A CULTIVO DE RIEGO. ESTOS GENERARON AGUAS RESIDUAS QUE CONSTITUYEN UNA FUENTE DE CONTAMINACIÓN POR ARRASTRE DE AGROQUIMICOS CON UN IMPACTO CRECIENTE EN LOS CUERPOS DE AGUA EN LOS PROCESOS DE EUTROFIZACIÓN DE ACUERDO CON EL INFORME CITADO, ESAS AGUAS RESIDUALES SON ESTIMADAS.

LA ACTIVIDAD AGRICOLA AL UTILIZAR EL SUELO Y EL AGUA DE, LOS ECOSISTEMAS NATURALES MUCHAS VECES DE MODO INDISCRIMINADO Y EXHAUSTIVO, OCASIONA LA EXTINCIÓN DE ESPECIES VEGETALES Y ANIMALES Y MODIFICA LAS RELACIONES ECOLÓGICAS ORIGINALES.

AL DESAPARECER CIERTAS PLANTAS E INSECTOS QUE EN EL ECOSISTEMA ORIGINAL FUNCIONABAN COMO PREDADORES O EN COMPETENCIA CON EL RESTO DE LAS ESPECIES OTRAS DE ELLAS EMPIEZAN A PROLIFERAR Y COMPITEN ALIMENTARIAMENTE CON LOS PROPIOS CULTIVOS, LO CUAL OBLIGA A APLICAR AGROQUIMICOS DIVERSOS PARA OBTENER UN RELATIVO EQUILIBRIO DENTRO DEL ECOSISTEMA ARTIFICIAL.

LA ACTIVIDAD FORESTAL, ES OTRA PARTE, HA VENIDO DESARROLLANDOSE DE UNA FORMA QUE OCASIONA LA MODIFICACIÓN DEL CICLO HIDROLÓGICO DEBIDO, PRINCIPALMENTE, A LA TRANSFORMACIÓN DE LA CUBIERTA VEGETAL ORIGINAL, LA PERDIDA DE LA VEGETACIÓN. ADEMÁS DE LA DESTRUCCIÓN DEL HABITAT DE LA FLORA Y LA FAUNA SILVESTRES, AUMENTA EL ESCURRIMIENTO, DISMINUYE LA INFILTRACIÓN Y PUEDE

ALTERAR CIERTOS FENOMENOS CLIMATICOS. ELLO PRODUCE CAMBIOS EN LA RECARGA DE ACUIFEROS APARICION DE INUNDACIONES ESTRATOSFICAS, REDUCCION DE LA HUMEDAD EN LAS LADERAS (LO CUAL FAVORECE LA APARIENCIA DE INCENDIOS FORESTALES).

OBJETIVO GENERAL

LOGRAR UNA CULTURA DE CADA UNO DE LOS HABITANTES DE NUESTRAS COMUNIDADES MEDIANTE PLATICAS, REGLAMENTOS, POR PERITOS EN EL RAMO. PARA QUE SE HAGA CONCIENCIA DEL GRAVE PROBLEMA QUE ESTAMOS CAUSANDO A LOS ECOSISTEMAS NATURALES PARA QUE AL TERMINO DEL AYUNTAMIENTO DEL AÑO 2007 LOS CIUDADANOS DEL MUNICIPIO DE RODEO, ASUMAN UNA ACTITUD POSITIVA QUE LES PERMITAN CREAR HABITOS Y VALORES COMO BUENOS CIUDADANOS DEL FUTURO, PRESERVANDO Y CUIDANDO EL MEDIO AMBIENTE QUE LOS RODEA.

OBJETIVOS

- MANTENER LIBRE DE CONTAMINACION EL MEDIO AMBIENTE;
- RECONOCER Y ESTIMULAR A LAS PERSONAS QUE SE HAN DISTINGUIDO EN CONTRIBUIR PARA PRESERVAR EL MEDIO AMBIENTE;
- TENER EN CONDICIONES EL TIRADERO DE BASURA MUNICIPAL Y LAS LAGUNAS DE OXIDACION;
- INVOLUCRAR A LA POBLACION EN LAS TAREAS DE CUIDADO Y PRESERVACION DEL MEDIO AMBIENTE, Y
- CONTAR CON UNA COMISION DE ECOLOGIA DENTRO DEL AYUNTAMIENTO Y FORMULAR UN PROGRAMA DE ACCION PARA EVITAR EL DETERIORO AMBIENTAL.

ESTRATEGIAS

- SE ORGANIZARAN BRIGADAS DE LIMPIEZA Y SANEAMIENTO PARA ATENDER LOS AMBIENTES Y ESPACIOS NATURALES MAS CONCURRIDOS;
- SE IDENTIFICARAN A LAS PERSONAS QUE SE HAN HECHO NOTAR POR INTERESARSE EN EL CUIDADO AMBIENTAL;
- SE VERIFICARAN LAS CONDICIONES DEL BASURERO MUNICIPAL Y DE LAS LAGUNAS DE OXIDACION;
- SE EMPRENDERAN CAMPAÑAS DE SENSIBILIZACION PARA INVOLUCRAR A LA POBLACION EN EL CUIDADO AMBIENTAL, Y

- SE CREARA, DENTRO DEL CABILDO, A PROPUESTA NUESTRA, LA COMISION DE ECOLOGIA PARA QUE SEA EL PRINCIPIO GENERADOR DE LAS ACTIVIDADES RELACIONADAS CON LA ECOLOGIA.
- SE PROMOVERAN PLATICAS SOBRE ECOLOGÍA, ENTRE LA POBLACIÓN.

LINEAS DE ACCION

- SE CONVOCARA A GRUPOS ECOLOGISTAS Y PERSONAS INTERESADAS EN LA PRESERVACION DEL MEDIO AMBIENTE A CONTRIBUIR EN ACTIVIDADES DE LIMPIEZA Y SANEAMIENTO Y PARA LA FORMULACION DE UN PROGRAMA ECOLOGICO;
- SE ESTIMULARA CON RECONOCIMIENTOS DE DIVERSA INDOLE A LAS PERSONAS QUE SE HAN DISTINGUIDO EN LA CONSERVACION DEL MEDIO AMBIENTE;
- SE HARAN LABORES DE REHABILITACION, EN CASO NECESARIO, EN EL BASURERO MUNICIPAL Y LAS LAGUNAS DE OXIDACION;
- SE IMPRIMIRAN TRIPTICOS, FOLLETOS Y MENSAJES O SE UTILIZARAN OTROS MEDIOS COMO LOS VISUALES O AUDITIVOS PARA CREAR CONCIENCIA EN LA POBLACION PARA EL CUIDADO DEL SUELO, AIRE Y AGUA, PRINCIPALMENTE, Y
- LA COMISION DE ECOLOGIA FORMULARA UN PLA DE TRABAJO Y UN PROGRAMA DE ACCION PARA ATENDER ESTA AREA.

INSTRUMENTACION, CONTROL Y EVALUACION DEL PROGRAMA

INSTRUMENTACION

EL PRESENTE PLAN MUNICIPAL DE DESARROLLO 2004-2007 DEFINE, POR UNA PARTE, LAS ASPIRACIONES DEL MUNICIPIO QUE QUEREMOS Y VISUALIZAMOS Y, POR LA OTRA QUE ACCIONES SE HAN DE REALIZAR Y QUE ESTRATEGIAS SE HAN DE SEGUIR PARA ABREVIAR TIEMPO, ESFUERZO Y RECURSOS PARA SU EJECUCION. UN FACTOR DE SUMA IMPORTANCIA ES LA DISPONIBILIDAD DE RECURSOS ECONOMICOS. AL RESPECTO, LOS PROYECTOS A REALIZAR ESTARAN DEBIDAMENTE VALORADOS Y PROGRAMADOS, EVITANDO CON ELLO LA IMPROVISACION, QUE TANTO AFECTA A TODOS POR IGUAL: A FAMILIAS, A EMPRESAS, A GOBIERNOS Y A INDIVIDUOS.

LA OPERACION DEL PRESENTE PROGRAMA VA ENCAMINADA, BASICAMENTE, A LA MATERIALIZACION DE LOS OBJETIVOS QUE EN ESTE DOCUMENTO SE PROPONEN. ESTO, SE HARA CON EL CONSENSO Y LA PARTICIPACION DE LA POBLACION EN GENERAL. SE DARA PRIORIDAD A LAS OBRAS Y METAS MAS URGENTES Y QUE MAYORMENTE INCIDEN EN UNA MEJOR CALIDAD DE VIDA DE LA COMUNIDAD; OBRAS QUE SE RELACIONAN CON EL SUMINISTRO DE AGUA POTABLE, DRENAJE O, TAMBIEN, CON SITUACIONES QUE REPRESENTEN RIESGOS PARA LA SALUD.

CONTROL

EL CONTROL DEL PROGRAMA SE REALIZA CUANDO SE LE DA SEGUIMIENTO A LAS ACTIVIDADES PLANTEADAS O, EN SU CASO FACTIBLES DE EJECUCION, VIGILAR QUE HAYA CONGRUENCIA EN LOS PLANTEAMIENTOS QUE ESTOS ESTEN APEGADOS A LA REALIDAD QUE EL MUNICIPIO REPRESENTA.

EL AYUNTAMIENTO ELABORARA REPORTES PERIODICOS E INTEGRARA INFORMES SOBRE LOS LOGROS OBTENIDOS Y LOS OBSTACULOS QUE SE PRESENTEN EN LA PUESTA EN PRACTICA DEL PROGRAMA.

VALUACION

ESTE PROYECTO ESTA SUJETO A UNA PROGRAMACION DEMOCRATICA DESDE EL MOMENTO QUE RESUME LAS PROPUESTAS DE LA POBLACION; POR LO TANTO, LA EVALUACION CORRESPONDERA TAMBIEN A LA COMUNIDAD MEDIANTE LOS MECANISMOS MAS ADECUADOS.

DEMOS PREVISTO, PRIMERAMENTE, PRESENTAR UN INFORME CADA 6 MESES AL AYUNTAMIENTO PARA QUE EVALUE EL AVANCE DE LOS OBJETIVOS Y ACTIVIDADES PLANTEADOS, Y TENGA ELEMENTOS DE JUICIO PARA HACER SUS APRECIACIONES Y, TAMBIEN, ESTE EN POSIBILIDADES DE DAR RESPUESTA A LOS CUESTIONAMIENTOS DE LA SOCIEDAD QUE REPRESENTA.

ACTA DE EXAMEN PROFESIONAL

ARIA
ESTADO
.O.

NÚMERO **L19-020**

En la BENEMÉRITA Y CENTENARIA ESCUELA NORMAL DEL ESTADO,
CLAVE , **100000000** , ubicada en *Calzada Escuela Normal s/n,*
a las **10:00** Hrs. del día **25** de **JUNIO** de 1996, se reunieron los
C.C. Profesores:

Presidente: **GIZELLA GARCIA BARRERA**
Secretaria: **JOSUE EBERNARDO MARTINEZ NAVARRETE**
Vocal: **ALICIA JOSEFINA ALBARRA CORRAL**

*Integrantes del Jurado designado por la Dirección del Plantel para aplicar el
examen recepcional al (a) E.*

NORMA YADIRA LOMAS GONZALEZ.

Número de Matrícula: **N10-0023** *quien se examinó con base
en el documento recepcional denominado:*

**LA COMPRENSION LECTORA Y EL PENSAMIENTO CRITICO, CREATIVO Y REFLEXIVO
EN EL NIÑO DE TERCER GRADO DE EDUCACION PRIMARIA.**

Para obtener el Título de:

Licenciado(a) en Educación Primaria

*En virtud de haber terminado sus Estudios Profesionales en la propia institución y
haber cumplido con el Servicio Social Educativo reglamentario, lo que se
comprobó con la constancia correspondiente.*

*Se procedió a efectuar el Examen de acuerdo con las normas dispuestas por la Dirección
General de Educación Normal y el resultado fue:*

APROBADA POR VIGILANCIA CON MENCIÓN HONORIFICA

continuación se tomó la protesta de ley en los términos siguientes:

¿ Protesta Usted ejercer la carrera de:

Licenciado (a) en Educación Primaria

*entusiasmo y honradex, velar siempre por el prestigio y buen nombre de esta Escuela
entrega su Título y continuar esforzándose por mejorar su preparación en todos los
para garantizar los intereses de la juventud y de la Patria?*

Sí, protesto

Si, protesto


*si hiciere Usted, que sus alumnos, sus compañeros y la Nación se lo premien y si
lo demanden.*

Ante la presente firmando de conformidad los que intervinieron en el acto.


Norma Yodira Lomas G.

Firma del Sustentante

Integrantes del Jurado

Presidente


PROFRA. GISELLA BARRA BARBORA

Secretario


JORGE BERNARDO MARTINEZ NAVARRETE

Vocal


PROFRA. ALECIA JOSEFINA ALDABA CORRAL

La Directora


Norma Leticia Magallana Castañeda

La Subdirectora-Secretaria


Profra. Maria de Lourdes Pineda Salas

