



Periódico Oficial

DEL GOBIERNO DEL ESTADO DE DURANGO



REGISTRO POSTAL

IMPRESOS AUTORIZADOS POR SEPOMEX

PERMISO
No IM10-0008

DIRECTOR RESPONSABLE

TOMO CCXLI
DURANGO, DGO.
MARTES 27 DE
ENERO DE 2026

EL C. SECRETARIO
GENERAL DE GOBIERNO
DEL ESTADO.

LAS LEYES, DECRETOS Y DEMAS DISPOSICIONES
SON OBLIGATORIAS POR EL SOLO HECHO DE
PUBLICARSE EN ESTE PERIODICO

No. 2 EXT

PODER EJECUTIVO

CONTENIDO

ACUERDO

ADMINISTRATIVO QUE CONTIENE EL CÁLCULO DE LA
DISTRIBUCIÓN Y CALENDARIZACIÓN DEL FONDO
PARA LA INFRAESTRUCTURA SOCIAL MUNICIPAL Y DE
LAS DEMARCACIONES TERRITORIALES DEL DISTRITO
FEDERAL (FAISMUN) PARA EL EJERCICIO FISCAL DEL
AÑO 2026.

PAG. 3

ACUERDO ADMINISTRATIVO

DR. ESTEBAN ALEJANDRO VILLEGAS VILLARREAL, GOBERNADOR DEL ESTADO LIBRE Y SOBERANO DE DURANGO, con fundamento en lo dispuesto por los artículos 98, fracciones XXVI y XXXIX de la Constitución Política del Estado Libre y Soberano de Durango; 5, fracciones III y XVI de la Ley Orgánica de la Administración Pública del Estado de Durango; 40, de la Ley de Planeación del Estado de Durango, 4 y 5, de la Ley para la Administración de las Aportaciones Transferidas al Estado de Durango y sus Municipios, tengo a bien emitir el presente **ACUERDO ADMINISTRATIVO QUE CONTIENE EL CÁLCULO DE LA DISTRIBUCIÓN Y CALENDARIZACIÓN DEL FONDO PARA LA INFRAESTRUCTURA SOCIAL MUNICIPAL Y DE LAS DEMARCACIONES TERRITORIALES DEL DISTRITO FEDERAL (FAISMUN) PARA EL EJERCICIO FISCAL DEL AÑO 2026**, con base en los siguientes:

CONSIDERANDOS

PRIMERO.- Que el artículo 134 de la Constitución Política de los Estados Unidos Mexicanos establece que los recursos económicos de que dispongan las entidades federativas, los municipios y las demarcaciones territoriales de la Ciudad de México deberán administrarse con eficiencia, eficacia, economía, transparencia y honradez, a fin de satisfacer los objetivos para los cuales estén destinados.

SEGUNDO.- Que la Ley General de Desarrollo Social dispone en su artículo 14, que debe incluirse la infraestructura social básica en la política nacional de desarrollo social.

TERCERO.- Que la Ley de Coordinación Fiscal (LCF) dispone en su artículo 34, que el Ejecutivo Federal, a través de la Secretaría de Bienestar, distribuirá el Fondo de Aportaciones para la Infraestructura Social entre las entidades, considerando los criterios de pobreza extrema conforme a una fórmula y procedimientos específicos.

CUARTO.- Que la distribución del Fondo de Aportaciones para la Infraestructura Social (FAIS) se realiza enfatizando el carácter redistributivo de estas aportaciones, hacia aquellos municipios y demarcaciones territoriales con mayor magnitud y profundidad de pobreza extrema.

QUINTO.- Que la propia Ley de Coordinación Fiscal en su artículo 35 y la Ley para la Administración de las Aportaciones Federales Transferidas al Estado de Durango y sus Municipios en su artículo 43 disponen que, las entidades distribuirán entre los municipios y las demarcaciones territoriales los Recursos del Fondo para la Infraestructura Social Municipal y las Demarcaciones Territoriales del Distrito Federal, con una fórmula igual a la señalada en el artículo 34 de la Ley de Coordinación Fiscal, utilizando para ello las variables y fuentes de información disponibles a nivel municipal y de las demarcaciones territoriales para cada entidad que la Secretaría de Desarrollo Social (BIENESTAR), publique en el Diario Oficial de la Federación.

SEXTO.- Que el artículo 4, segundo párrafo del DECRETO por el que se reforman, adicionan y derogan diversas disposiciones de la Ley General de Desarrollo Social, de la Ley Federal de Presupuesto y Responsabilidad Hacendaria y de la Ley General de Contabilidad Gubernamental, publicado en el Diario Oficial de la Federación el 16 de julio de 2025 establece que la medición de la pobreza y la evaluación integral de la Política de Desarrollo Social, así como la emisión de recomendaciones corresponde al Instituto Nacional de Estadística y Geografía, de conformidad con el párrafo tercero del apartado B del artículo 26 de la Constitución Política de los Estados Unidos Mexicanos.

Por las consideraciones, elementos y exposiciones antes señaladas, el Ejecutivo a mi cargo tiene a bien emitir el siguiente:

ACUERDO ADMINISTRATIVO QUE CONTIENE EL CÁLCULO DE LA DISTRIBUCIÓN Y CALENDARIZACIÓN DEL FONDO PARA LA INFRAESTRUCTURA SOCIAL MUNICIPAL Y DE LAS DEMARCACIONES TERRITORIALES DEL DISTRITO FEDERAL (FAISMUN) PARA EL EJERCICIO FISCAL DEL AÑO 2026

PRIMERO.- El presente Acuerdo tiene por objeto dar a conocer la fórmula y la metodología para la Distribución entre los Municipios de las Aportaciones Federales previstas en el Fondo para la Infraestructura Social Municipal y de las Demarcaciones Territoriales del Distrito Federal para el Ejercicio Fiscal del año 2026, así como las asignaciones presupuestales resultantes de la aplicación de dicha fórmula y método.

SEGUNDO.- Con base en el "ACUERDO por el que se dan a conocer las variables y fuentes de información para apoyar a las entidades federativas en la aplicación de la fórmula de distribución del fondo de aportaciones para la infraestructura social municipal y de las demarcaciones territoriales del distrito federal para el ejercicio fiscal 2026", publicado por la Secretaría de Bienestar en el Diario Oficial de la Federación el 15 de enero de 2026, el total de los recursos que conforman este Fondo para el estado de Durango, asciende a la cantidad de **\$1,791,057,447.00** (un mil setecientos noventa y un millones cincuenta y siete mil cuatrocientos cuarenta y siete pesos 00/100 M.N.).

TERCERO.- Las aportaciones de este Fondo sólo podrán ser destinadas exclusivamente al financiamiento de obras, acciones sociales básicas y a inversiones que beneficien directamente a población en pobreza extrema, localidades con alto o muy alto nivel de rezago social conforme a lo previsto en la Ley General de Desarrollo Social, y en las zonas de atención prioritaria, lo anterior se destinará en los siguientes rubros: agua potable, alcantarillado, drenaje y letrinas, urbanización, electrificación rural y de colonias pobres, infraestructura básica del sector salud y educativo, mejoramiento de vivienda, así como mantenimiento de infraestructura, conforme a lo señalado en el catálogo de acciones establecido en los Lineamientos del Fondo que emita la Secretaría de Bienestar. Lo anterior de conformidad con lo que establece el artículo 33 del Capítulo V de la Ley de Coordinación Fiscal y en el artículo 42 de la Ley para la Administración de las Aportaciones Federales Transferidas al Estado de Durango y sus Municipios.

CUARTO.- Con base en lo anterior se establece el siguiente:

PROCEDIMIENTO

PRIMERO. – En cumplimiento con lo establecido en los artículos 34 y 35 de la Ley de Coordinación Fiscal (LCF), se presenta la distribución de los recursos correspondientes del Fondo de Aportaciones para la Infraestructura Social Municipal y de las Demarcaciones Territoriales del Distrito Federal (FAISMUN), para el ejercicio fiscal 2026.

SEGUNDO. - De conformidad con lo establecido en el ACUERDO POR EL QUE SE DAN A CONOCER LAS VARIABLES Y FUENTES DE INFORMACIÓN PARA APOYAR A LAS ENTIDADES FEDERATIVAS EN LA APLICACIÓN DE LA FÓRMULA DE DISTRIBUCIÓN DEL FONDO DE APORTACIONES PARA LA INFRAESTRUCTURA SOCIAL MUNICIPAL Y DE LAS DEMARCACIONES TERRITORIALES DEL DISTRITO FEDERAL PARA EL EJERCICIO FISCAL 2026, publicado en el Diario Oficial de la Federación el 15 de enero de 2026, corresponden al Estado de Durango, la cantidad de \$1,791,057,447 (un mil setecientos noventa y un millones cincuenta y siete mil cuatrocientos cuarenta y siete pesos 00/100 M.N. por concepto del Fondo de Aportaciones para la Infraestructura Social, compuesto de la siguiente manera: \$217,102,164 (doscientos diecisiete millones ciento dos mil ciento sesenta y cuatro pesos 00/100 M.N.), para el Fondo de Infraestructura Social para las Entidades, y \$1,573,955,283 (un mil quinientos setenta y tres millones novecientos cincuenta y cinco mil doscientos ochenta y tres pesos 00/100 M.N.), para el Fondo de Aportaciones para la Infraestructura Social Municipal y de las Demarcaciones Territoriales del Distrito Federal; montos que consideran las deducciones realizadas por la Secretaría de Hacienda y Crédito Público, para la fiscalización y evaluación del desempeño, a las que hacen referencia las fracciones IV y V del artículo 49 de la LCF, así como el monto no distribuible correspondiente al componente indígena.

TERCERO. - Para efectos de la aplicación de la fórmula del artículo 34 de la LCF, se utiliza como fuentes de información, el Presupuesto de Egresos de la Federación (PEF), los informes de medición de la pobreza multidimensional a nivel municipal, dados a conocer por el INEGI para los años 2015 y 2020 y el ACUERDO POR EL QUE SE DAN A CONOCER LAS VARIABLES Y FUENTES DE INFORMACIÓN PARA APOYAR A LAS ENTIDADES FEDERATIVAS EN LA APLICACIÓN DE LA FÓRMULA DE DISTRIBUCIÓN DEL FONDO DE APORTACIONES PARA LA INFRAESTRUCTURA SOCIAL MUNICIPAL Y DE LAS DEMARCACIONES TERRITORIALES DEL DISTRITO FEDERAL PARA EL EJERCICIO FISCAL 2026, publicado en el DOF el 15 de enero de 2026.

CUARTO. - La fórmula para el cálculo del FAISMUN se describe de la siguiente manera:

$$F_{i,t} = F_{i,2013} + \Delta F_{2013,t} (0.8 * Z_{i,t} + 0.2 * e_{i,t})$$

Donde:

$$Z_{i,t} = \frac{x_{i,t}}{\sum_i x_{i,t}}$$

$$x_{i,t} = CPPE_i \frac{PPE_{i,T}}{\sum_i PPE_{i,T}}$$

$$e_{i,t} = \frac{\frac{PPE_{i,T-1}}{PPE_{i,T}}}{\sum_i \frac{PPE_{i,T-1}}{PPE_{i,T}}}$$

Y las variables de cálculo se definen de la siguiente manera:

$F_{i,t}$ = Monto del FAISMUN del municipio o alcaldía i en el año t.

$F_{i,2013}$ = Monto del FAISMUN del municipio o alcaldía i en 2013.

$\Delta F_{2013,t}$ = $FAISMUN_{i,t} - F_{i,2013}$, donde $FAISMUN_{i,t}$ corresponde a los recursos del FAISMUN en el año de cálculo t, para la entidad i, y $FAISMUN_{i,2013}$ corresponde a los recursos del FAISMUN recibidos por la entidad i en 2013.

$Z_{i,t}$ = La participación del municipio o alcaldía i, en el promedio estatal de las carencias de la población en pobreza extrema más reciente publicada por el Consejo Nacional de Evaluación de la Política de Desarrollo Social (ahora INEGI) al año t.


$CPPE_i$ = Número de carencias promedio de la población en pobreza extrema en el municipio o delegación i más reciente publicada por el Consejo Nacional de Evaluación de la Política de Desarrollo Social (ahora INEGI) al año t.

$e_{i,t}$ = Participación del municipio o alcaldía i, en la bolsa de recursos asignados por su eficacia en el abatimiento de la pobreza extrema;

$PPE_{i,T}$ = Población en Pobreza Extrema del municipio o delegación i, de acuerdo con la información más reciente provista por el Consejo Nacional de Evaluación de la Política de Desarrollo Social (ahora INEGI); y

$PPE_{i,T-1}$ = Población en Pobreza Extrema del municipio o delegación i, de acuerdo con la información inmediata anterior a la más reciente provista por el Consejo Nacional de Evaluación de la Política de Desarrollo Social (ahora INEGI);

QUINTO. – Excepción para el caso de $e_{i,t}$.



Para aquellos municipios que no observen valores de mediciones de pobreza multidimensional, para $PPE_{i,T}$ (2020) o $PPE_{i,T,t}$ (2015) emitidos por el CONEVAL (ahora INEGI), las entidades transferirán a los municipios o delegaciones, los recursos por concepto del FAIS, de acuerdo con lo dispuesto en el primer párrafo del artículo 35 de la LCF, mediante la aplicación de la siguiente fórmula para su distribución, de conformidad con el artículo Décimo Primero transitorio del DECRETO por el que se reforman y adicionan diversas disposiciones de la Ley de Coordinación Fiscal y de la Ley General de Contabilidad Gubernamental, publicado en el Diario Oficial de la Federación el 9 de diciembre de 2013:

$$F_{i,t} = F_{i,2013} + \Delta F_{2013,t} (0.8 * z_{i,t} + 0.2 * e_{i,t}) = F_{i,2013} + \Delta F_{2013,t}(z_{i,t})$$

SEXTO. - Fuentes de información.

Componente $F_{i,2013}$
<p>Nombre:</p> <p style="text-align: center;">Línea Basal</p> <p>Descripción:</p> <p>Se refiere al monto que los municipios o delegaciones recibieron por concepto de FAISMUN en el año 2013.</p> <p>Fuente de Información</p> <p>Última publicación oficial de las entidades donde dan a conocer o se actualiza el monto asignado a sus municipios por concepto de FAISMUN para el ejercicio fiscal 2013.</p> <p>Indicaciones:</p> <p>Identificar en el periódico oficial de la entidad federativa la última publicación correspondiente a la asignación del FAISMUN para el año fiscal 2013 o su actualización, para cada municipio o alcaldía de la Ciudad de México; verificar que la sumatoria de cada asignación para la entidad federativa, corresponda al total del FAISMUN asignado por la Secretaría de Hacienda y Crédito Público. La información del FAISMUN correspondiente al total estatal 2013 se encuentra en el tabulado que contiene los montos asignados a cada entidad federativa, por concepto de Ramo 33 del año presupuestal 2013, que puede ser consultado en la siguiente liga:</p> <p style="text-align: center;">https://www.apartados.hacienda.gob.mx/presupuesto/temas/pef/2013/temas/tomos/33/r33_rsfef.pdf (enlace verificado el 07 de enero de 2026)</p> <p style="text-align: center;">https://secretariageneral.durango.gob.mx/wp-content/uploads/sites/40/2023/01/PON-4-2023-1.pdf (enlace verificado el 07 de enero de 2026)</p>
Componente $Z_{i,t}$
<p>Nombre:</p> <p style="text-align: center;">Pobreza</p> <p>Descripción:</p> <p>Se refiere a la participación de cada municipio en la pobreza extrema de la Entidad, ponderada por las carencias promedio de las personas en pobreza extrema del respectivo municipio.</p> <p>Fuente de Información:</p> <p>CONEVAL (ahora INEGI).</p> <p>Sitio Electrónico:</p> <p style="text-align: center;">https://www.coneval.org.mx/Medicion/Paginas/Pobreza-municipio-2010-2020.aspx (enlace verificado el 07 de enero de 2026)</p> <p>Indicaciones:</p> <p>En el sitio electrónico al que direcciona la liga anterior, bajar con la barra de desplazamiento y dar clic en el cuadro "Anexo estadístico 2010-2020", comenzará la descarga de la carpeta "Concentrado_indicadores_de_pobreza_2020". La carpeta contiene el documento "Concentrado_indicadores_de_pobreza_2020.xlsx". Abrir el archivo y seleccionar la hoja de trabajo "Concentrado municipal". Para construir el indicador utilice los valores para "pobreza extrema", columnas "Personas 2020" y "Carencias promedio 2020".</p>
Componente $e_{i,t}$
<p>Nombre:</p>

Eficacia
<p>Descripción:</p> <p>Es una medida de la disminución de la pobreza extrema que ha logrado un municipio en un periodo determinado. Para el caso del FAISMUN, se compara el número de pobres extremos en la medición vigente de pobreza multidimensional hecha por el CONEVAL (ahora INEGI), respecto de la misma medición inmediata anterior a la vigente. La medición de pobreza multidimensional municipal más reciente es la 2020 y la inmediata anterior es la 2015. Si este indicador es mayor a uno se considera que la entidad federativa ha sido eficaz, si es menor a uno se considera que no lo ha sido.</p> <p>Fuente de Información:</p> <p>CONEVAL (ahora INEGI).</p> <p>Sitio Electrónico:</p> <p>https://www.coneval.org.mx/Medicion/Paginas/Pobreza-municipio-2010-2020.aspx</p> <p>(enlace verificado el 07 de enero de 2026)</p> <p>Indicaciones:</p> <p>En el sitio electrónico al que direcciona la liga anterior, bajar con la barra de desplazamiento y dar clic en el cuadro "Anexo estadístico 2010-2020", comenzará la descarga de la carpeta "Concentrado_indicadores_de_pobreza_2020". La carpeta contiene el documento "Concentrado_indicadores_de_pobreza_2020.xlsx". Abrir el archivo y seleccionar la hoja de trabajo "Concentrado municipal". Para construir el indicador utilice los valores para "pobreza extrema", columnas "Personas 2015" y "Personas 2020".</p>
Componente $\Delta F_{2013,t}$
<p>Nombre:</p> <p style="text-align: center;">Incremento FAISMUN</p> <p>Descripción:</p> <p>Es el diferencial del Monto Total asignado al FAISMUN en el ejercicio fiscal correspondiente, respecto del monto total asignado al FAISMUN en 2013. Para el caso de la Ciudad de México el monto FAISMUN 2013 se considerará igual a \$603,630,951 (lo anterior se respalda por lo estipulado en el artículo 34 de la Ley de Coordinación Fiscal, considerando un 87.88% de los \$686,880,919.32 del Fondo de Aportaciones para la Infraestructura Social que hipotéticamente hubiese recibido la Ciudad de México en 2013).</p> <p>Fuente de Información:</p> <p>Para el monto FAISMUN 2013, consultar el PEF 2013.</p> <p>Para el monto FAISMUN 2026, consultar el ACUERDO POR EL QUE SE DAN A CONOCER LAS VARIABLES Y FUENTES DE INFORMACIÓN PARA APOYAR A LAS ENTIDADES FEDERATIVAS EN LA APLICACIÓN DE LA FÓRMULA DE DISTRIBUCIÓN DEL FONDO DE APORTACIONES PARA LA INFRAESTRUCTURA SOCIAL MUNICIPAL Y DE LAS DEMARCACIONES TERRITORIALES DEL DISTRITO FEDERAL PARA EL EJERCICIO FISCAL 2026, publicado en el Diario Oficial de la Federación el 15 de enero de 2026.</p> <p>Sitio Electrónico:</p> <p>Monto FAISMUN 2013:</p> <p>http://www.apartados.hacienda.gob.mx/presupuesto/temas/pef/2013/temas/tomos/33/r33_rsfef.pdf</p> <p>(enlace verificado el 07 de enero de 2026)</p> <p>Monto FAISMUN 2026:</p> <p>https://www.dof.gob.mx/nota_detalle.php?codigo=5778302&fecha=15/01/2026#gsc.tab=0</p> <p>(enlace verificado el 15 de enero de 2026)</p> <p>Indicaciones:</p> <p>Para el caso del monto FAISMUN 2013, tomar del archivo descargado del sitio electrónico mencionado el monto correspondiente al FAIS Municipal para cada estado.</p> <p>Para el caso del Monto FAISMUN 2026, descargar el documento de la liga electrónica proporcionada y tomar el monto FAIS Municipal y de las delegaciones correspondiente a la Entidad.</p> <p>El monto ya considera las deducciones a las que hace referencia el artículo 49 de la Ley de Coordinación Fiscal en sus fracciones IV y V, así como el monto del componente indígena no distribuible del Fondo de Aportaciones para la Infraestructura Social.</p>

SEPTIMO. - Cálculo de la Distribución del FAISMUN 2026, para los municipios del estado de.

Paso 1. Cálculo del componente $Z_{i,t}$

Clave INEGI del Municipio	Municipio o demarcación territorial	Información CONEVAL (ahora INEGI) 2020		Desarrollo de la Fórmula		
		(1) $PPE_{i,T}$	(2) $CPPE_{i,T}$	(3) $\frac{PPE_{i,T}}{\sum_i PPE_{i,T}}$	(4) $X_{i,t} = CPPE_i \frac{PPE_{i,T}}{\sum_i PPE_{i,T}}$	(5) $Z_{i,t} = \frac{x_{i,t}}{\sum_i x_{i,t}}$
		Personas en Pobreza Extrema 2020	Carencias Promedio de personas en pobreza extrema 2020			
10001	Canatlán	671	3.18954173	0.00828589	0.02642821	0.00716361
10002	Canelas	486	3.45766984	0.00600141	0.02075089	0.00562472
10003	Coneto de Comonfort	245	3.27987774	0.00302540	0.00992295	0.00268971
10004	Cuencamé	868	3.26435032	0.01071856	0.03498915	0.00948414
10005	Durango	13,908	3.31974598	0.17174399	0.57014642	0.15454357
10006	General Simón Bolívar	269	3.31490678	0.00332177	0.01101135	0.00298473
10007	Gómez Palacio	7,368	3.28934690	0.09098430	0.29927894	0.08112238
10008	Guadalupe Victoria	1,333	3.21781982	0.01646065	0.05296741	0.01435732
10009	Guanaceví	1,030	3.74676191	0.01271903	0.04765519	0.01291739
10010	Hidalgo	90	3.24244658	0.00111137	0.00360356	0.00097678
10011	Indé	146	3.63740254	0.00180289	0.00655784	0.00177757
10012	Lerdo	2,930	3.25161815	0.03618133	0.11764786	0.03188956
10013	Mapimí	556	3.23866729	0.00686581	0.02223607	0.00602730
10014	Mezquital	32,159	4.13365417	0.39711784	1.64154783	0.44495704
10015	Nazas	284	3.27705019	0.00350700	0.01149260	0.00311518
10016	Nombre de Dios	463	3.25944211	0.00571739	0.01863550	0.00505133
10017	Ocampo	300	3.58894113	0.00370457	0.01329549	0.00360387
10018	El Oro	197	3.33789717	0.00243267	0.00812000	0.00220100
10019	Otáez	1,009	3.51359710	0.01245971	0.04377841	0.01186655
10020	Pánuco de Coronado	481	3.24809298	0.00593966	0.01929258	0.00522944
10021	Peñón Blanco	393	3.24780643	0.00485299	0.01576157	0.00427232
10022	Poanas	770	3.26071794	0.00950840	0.03100422	0.00840399
10023	Pueblo Nuevo	3,453	4.10779152	0.04263963	0.17515472	0.04747734
10024	Rodeo	333	3.24482377	0.00411208	0.01334296	0.00361674
10025	San Bernardo	102	3.41069341	0.00125955	0.00429595	0.00116446
10026	San Dimas	792	3.27373348	0.00978007	0.03201735	0.00867860
10027	San Juan de Guadalupe	454	3.38505934	0.00560625	0.01897750	0.00514403
10028	San Juan del Río	257	3.18425656	0.00317358	0.01010551	0.00273919
10029	San Luis del Cordero	70	3.12431662	0.00086440	0.00270066	0.00073204
10030	San Pedro del Gallo	31	3.44361216	0.00038281	0.00131823	0.00035732
10031	Santa Clara	335	3.42742642	0.00413677	0.01417848	0.00384321
10032	Santiago Papasquiaro	1,194	3.28137578	0.01474420	0.04838126	0.01311420
10033	Súchil	914	3.68508777	0.01128660	0.04159210	0.01127393
10034	Tamazula	2,686	3.52497433	0.03316827	0.11691731	0.03169154
10035	Tepehuanes	596	3.35712467	0.00735975	0.02470760	0.00669723
10036	Tlahuallilo	428	3.28607412	0.00528519	0.01736753	0.00470763
10037	Topia	1,620	3.56520483	0.02000469	0.07132083	0.01933218
10038	Vicente Guerrero	974	3.29653353	0.01202751	0.03964910	0.01074726
10039	Nuevo Ideal	786	3.20179009	0.00970598	0.03107651	0.00842358
	Total	80,981	132.11723318	1	3.68922764	1

Paso 2. Obtener el Componente $\Delta F_{2013,t}$.

(6) FAISMUN 2013 de la entidad	(7) FAISMUN 2026 de la entidad	(8) Incremento $\Delta F_{2013, 2026}$
679,893,654	1,573,955,283	894,061,629

Paso 3. Obtener la asignación monetaria para cada municipio o demarcación territorial por el concepto $Z_{i,t}$:

Clave INEGI del Municipio	Municipio	(8) $\Delta F_{2013,2026}$	(5) $Z_{i,t}$	(9) Asignación $Z_{i,t}$
10001	Canatlán	894,061,629	0.00716361	5,123,770.43
10002	Canelas	894,061,629	0.00562472	4,023,079.78
10003	Coneto de Comonfort	894,061,629	0.00268971	1,923,811.84
10004	Cuencamé	894,061,629	0.00948414	6,783,523.57
10005	Durango	894,061,629	0.15454357	110,537,182.15
10006	General Simón Bolívar	894,061,629	0.00298473	2,134,825.86
10007	Gómez Palacio	894,061,629	0.08112238	58,022,728.72
10008	Guadalupe Victoria	894,061,629	0.01435732	10,269,060.83
10009	Guanaceví	894,061,629	0.01291739	9,239,153.34
10010	Hidalgo	894,061,629	0.00097678	698,641.20
10011	Indé	894,061,629	0.00177757	1,271,402.54
10012	Lerdo	894,061,629	0.03188956	22,808,987.82
10013	Mapimí	894,061,629	0.00602730	4,311,019.44
10014	Mezquital	894,061,629	0.44495704	318,255,215.52
10015	Nazas	894,061,629	0.00311518	2,228,128.77
10016	Nombre de Dios	894,061,629	0.00505133	3,612,959.70
10017	Ocampo	894,061,629	0.00360387	2,577,664.81
10018	El Oro	894,061,629	0.00220100	1,574,265.70
10019	Otáez	894,061,629	0.01186655	8,487,542.85
10020	Pánuco de Coronado	894,061,629	0.00522944	3,740,351.21
10021	Peñón Blanco	894,061,629	0.00427232	3,055,776.18
10022	Poanas	894,061,629	0.00840399	6,010,945.80
10023	Pueblo Nuevo	894,061,629	0.04747734	33,958,134.66
10024	Rodeo	894,061,629	0.00361674	2,586,867.61
10025	San Bernardo	894,061,629	0.00116446	832,878.61
10026	San Dimas	894,061,629	0.00867860	6,207,366.03
10027	San Juan de Guadalupe	894,061,629	0.00514403	3,679,264.36
10028	San Juan del Río	894,061,629	0.00273919	1,959,205.67
10029	San Luis del Cordero	894,061,629	0.00073204	523,590.71
10030	San Pedro del Gallo	894,061,629	0.00035732	255,572.89
10031	Santa Clara	894,061,629	0.00384321	2,748,854.80
10032	Santiago Papasquiaro	894,061,629	0.01311420	9,379,920.32
10033	Súchil	894,061,629	0.01127393	8,063,672.59
10034	Tamazula	894,061,629	0.03169154	22,667,353.66
10035	Tepehuanes	894,061,629	0.00669723	4,790,188.28
10036	Tlahualilo	894,061,629	0.00470763	3,367,130.73
10037	Topia	894,061,629	0.01933218	13,827,330.85
10038	Vicente Guerrero	894,061,629	0.01074726	7,686,972.16
10039	Nuevo Ideal	894,061,629	0.00842358	6,024,961.22
	Total		1	715,249,303.20

Paso 4. Cálculo del componente $e_{i,t}$:

Clave INEGI del Municipio	Municipios	Información CONEVAL (ahora INEGI) 2015 -2020		Desarrollo de la Fórmula	
		(10) $PPE_{i,T-1}$	(1) $PPE_{i,T}$	(11) $\frac{PPE_{i,T-1}}{PPE_{i,T}}$	(12) $e = \frac{PPE_{i,T-1}}{PPE_{i,T}} \cdot \frac{PPE_{i,T-1}}{\sum_i PPE_{i,T-1}}$
		Personas en Pobreza Extrema 2015	Personas en Pobreza Extrema 2020		
10001	Canatlán	478	671	0.71236960	0.01539083
10002	Canelas	918	486	1.88888889	0.04080967
10003	Coneto de Comonfort	512	245	2.08979592	0.04515029
10004	Cuencamé	511	868	0.58870968	0.01271914
10005	Durango	5,334	13,908	0.38352028	0.00828600
10006	General Simón Bolívar	200	269	0.74349442	0.01606328
10007	Gómez Palacio	2,808	7,368	0.38110749	0.00823387
10008	Guadalupe Victoria	445	1,333	0.33383346	0.00721251
10009	Guanaceví	2,297	1,030	2.23009709	0.04818151
10010	Hidalgo	285	90	3.16666667	0.06841620
10011	Indé	473	146	3.23972603	0.06999466
10012	Lerdo	1,606	2,930	0.54812287	0.01184226
10013	Mapimí	426	556	0.76618705	0.01655356
10014	Mezquital	26,237	32,159	0.81585248	0.01762659
10015	Nazas	164	284	0.57746479	0.01247619
10016	Nombre de Dios	285	463	0.61555076	0.01329905
10017	Ocampo	901	300	3.00333333	0.06488737
10018	El Oro	165	197	0.83756345	0.01809566
10019	Otáez	1,936	1,009	1.91873142	0.04145442
10020	Pánuco de Coronado	122	481	0.25363825	0.00547988
10021	Peñón Blanco	164	393	0.41730280	0.00901588
10022	Poanas	342	770	0.44415584	0.00959604
10023	Pueblo Nuevo	1,759	3,453	0.50941211	0.01100591
10024	Rodeo	197	333	0.59159159	0.01278141
10025	San Bernardo	484	102	4.74509804	0.10251840
10026	San Dimas	521	792	0.65782828	0.01421246
10027	San Juan de Guadalupe	725	454	1.59691630	0.03450156
10028	San Juan del Río	195	257	0.75875486	0.01639299
10029	San Luis del Cordero	111	70	1.58571429	0.03425954
10030	San Pedro del Gallo	77	31	2.48387097	0.05366432
10031	Santa Clara	590	335	1.76119403	0.03805080
10032	Santiago Papasquiaro	937	1,194	0.78475712	0.01695477
10033	Súchil	886	914	0.96936543	0.02094325
10034	Tamazula	1,624	2,686	0.60461653	0.01306281
10035	Tepehuanes	383	596	0.64261745	0.01388383
10036	Tlahualilo	332	428	0.77570093	0.01675911
10037	Topia	1,649	1,620	1.01790123	0.02199188
10038	Vicente Guerrero	242	974	0.24845996	0.00536801
10039	Nuevo Ideal	468	786	0.59541985	0.01286412
	Total	57,789	80,981	46.28533152	1


Paso 5. Obtener la asignación monetaria para municipio o demarcación territorial por el concepto $e_{i,t}$:

Clave INEGI del Municipio	Municipio	(8) $\Delta F_{2013,2026}$	(12) $e_{i,t}$	(13) Asignación $e_{i,t}$
10001	Canatlán	894,061,629	0.01539083	2,752,069.83
10002	Canelas	894,061,629	0.04080967	7,297,271.17
10003	Coneto de Comonfort	894,061,629	0.04515029	8,073,427.51
10004	Cuencamé	894,061,629	0.01271914	2,274,339.26
10005	Durango	894,061,629	0.00828600	1,481,639.01
10006	General Simón Bolívar	894,061,629	0.01606328	2,872,313.17
10007	Gómez Palacio	894,061,629	0.00823387	1,472,317.79
10008	Guadalupe Victoria	894,061,629	0.00721251	1,289,685.85
10009	Guanaceví	894,061,629	0.04818151	8,615,447.57
10010	Hidalgo	894,061,629	0.06841620	12,233,660.49
10011	Indé	894,061,629	0.06999466	12,515,907.89
10012	Lerdo	894,061,629	0.01184226	2,117,541.81
10013	Mapimí	894,061,629	0.01655356	2,959,980.71
10014	Mezquital	894,061,629	0.01762659	3,151,851.25
10015	Nazas	894,061,629	0.01247619	2,230,897.32
10016	Nombre de Dios	894,061,629	0.01329905	2,378,033.36
10017	Ocampo	894,061,629	0.06488737	11,602,661.16
10018	El Oro	894,061,629	0.01809566	3,235,726.39
10019	Otáez	894,061,629	0.04145442	7,412,560.65
10020	Pánuco de Coronado	894,061,629	0.00547988	979,870.83
10021	Peñón Blanco	894,061,629	0.00901588	1,612,149.72
10022	Poanas	894,061,629	0.00959604	1,715,890.04
10023	Pueblo Nuevo	894,061,629	0.01100591	1,967,992.03
10024	Rodeo	894,061,629	0.01278141	2,285,472.85
10025	San Bernardo	894,061,629	0.10251840	18,331,553.19
10026	San Dimas	894,061,629	0.01421246	2,541,362.49
10027	San Juan de Guadalupe	894,061,629	0.03450156	6,169,304.79
10028	San Juan del Río	894,061,629	0.01639299	2,931,268.23
10029	San Luis del Cordero	894,061,629	0.03425954	6,126,028.49
10030	San Pedro del Gallo	894,061,629	0.05366432	9,595,842.36
10031	Santa Clara	894,061,629	0.03805080	6,803,952.58
10032	Santiago Papasquiaro	894,061,629	0.01695477	3,031,721.74
10033	Súchil	894,061,629	0.02094325	3,744,911.85
10034	Tamazula	894,061,629	0.01306281	2,335,791.59
10035	Tepehuanes	894,061,629	0.01388383	2,482,599.07
10036	Tlahualilo	894,061,629	0.01675911	2,996,735.33
10037	Topia	894,061,629	0.02199188	3,932,418.35
10038	Vicente Guerrero	894,061,629	0.00536801	959,865.72
10039	Nuevo Ideal	894,061,629	0.01286412	2,300,262.40
	Total		1	178,812,325.80

Paso 6. Línea Basal 2013 (Componente $F_{i,2013}$):

Clave INEGI del Municipio	Municipio	(14) Asignación $F_{i,2013}$
10001	Canatlán	19,284,194
10002	Canelas	11,806,486

Clave INEGI del Municipio	Municipio	(14) Asignación $F_{i,2013}$
10003	Coneto de Comonfort	6,382,298
10004	Cuencamé	18,509,238
10005	Durango	65,378,404
10006	General Simón Bolívar	10,365,226
10007	Gómez Palacio	41,123,323
10008	Guadalupe Victoria	14,012,321
10009	Guanaceví	10,654,977
10010	Hidalgo	3,158,378
10011	Indé	4,004,306
10012	Lerdo	23,274,007
10013	Mapimí	14,674,651
10014	Mezquital	65,547,300
10015	Nazas	6,697,183
10016	Nombre de Dios	10,025,642
10017	Ocampo	7,927,184
10018	El Oro	8,528,410
10019	Otáez	15,842,093
10020	Pánuco de Coronado	6,663,989
10021	Peñón Blanco	5,217,074
10022	Poanas	13,449,644
10023	Pueblo Nuevo	40,619,916
10024	Rodeo	9,298,270
10025	San Bernardo	5,004,396
10026	San Dimas	32,453,537
10027	San Juan de Guadalupe	9,827,206
10028	San Juan del Río	9,038,613
10029	San Luis del Cordero	2,041,193
10030	San Pedro del Gallo	1,984,146
10031	Santa Clara	6,854,079
10032	Santiago Papasquiaro	52,947,217
10033	Súchil	3,920,060
10034	Tamazula	68,374,626
10035	Tepehuanes	13,318,181
10036	Tlahualilo	5,802,938
10037	Topia	10,453,846
10038	Vicente Guerrero	11,588,008
10039	Nuevo Ideal	13,841,094
	Total	679,893,654



Paso 7. Obtener la asignación monetaria correspondiente a cada municipio o demarcación territorial respecto del FAISMUN 2026:

Clave INEGI del municipio	Municipio (i)	(14) Asignación 2013 ($F_{i,2013}$)	(9) $Z_{i,t}$	(13) $e_{i,t}$	(15) Asignación FAISMUN 2026
10001	Canatlán	19,284,194	5,123,770.43	2,752,069.83	27,160,034.26
10002	Canelas	11,806,486	4,023,079.78	7,297,271.17	23,126,836.95
10003	Coneto de Comonfort	6,382,298	1,923,811.84	8,073,427.51	16,379,537.35
10004	Cuencamé	18,509,238	6,783,523.57	2,274,339.26	27,567,100.83

Clave INEGI del municipio	Municipio (i)	(14) Asignación 2013 ($F_{i,2013}$)	(9) $Z_{i,t}$	(13) $e_{i,t}$	(15) Asignación FAISMUN 2026
10005	Durango	65,378,404	110,537,182.15	1,481,639.01	177,397,225.15
10006	General Simón Bolívar	10,365,226	2,134,825.86	2,872,313.17	15,372,365.02
10007	Gómez Palacio	41,123,323	58,022,728.72	1,472,317.79	100,618,369.51
10008	Guadalupe Victoria	14,012,321	10,269,060.83	1,289,685.85	25,571,067.68
10009	Guanaceví	10,654,977	9,239,153.34	8,615,447.57	28,509,577.90
10010	Hidalgo	3,158,378	698,641.20	12,233,660.49	16,090,679.69
10011	Indé	4,004,306	1,271,402.54	12,515,907.89	17,791,616.43
10012	Lerdo	23,274,007	22,808,987.82	2,117,541.81	48,200,536.62
10013	Mapimí	14,674,651	4,311,019.44	2,959,980.71	21,945,651.15
10014	Mezquital	65,547,300	318,255,215.52	3,151,851.25	386,954,366.77
10015	Nazas	6,697,183	2,228,128.77	2,230,897.32	11,156,209.09
10016	Nombre de Dios	10,025,642	3,612,959.70	2,378,033.36	16,016,635.05
10017	Ocampo	7,927,184	2,577,664.81	11,602,661.16	22,107,509.98
10018	El Oro	8,528,410	1,574,265.70	3,235,726.39	13,338,402.09
10019	Otáez	15,842,093	8,487,542.85	7,412,560.65	31,742,196.50
10020	Pánuco de Coronado	6,663,989	3,740,351.21	979,870.83	11,384,211.04
10021	Peñón Blanco	5,217,074	3,055,776.18	1,612,149.72	9,884,999.90
10022	Poanas	13,449,644	6,010,945.80	1,715,890.04	21,176,479.84
10023	Pueblo Nuevo	40,619,916	33,958,134.66	1,967,992.03	76,546,042.69
10024	Rodeo	9,298,270	2,586,867.61	2,285,472.85	14,170,610.46
10025	San Bernardo	5,004,396	832,878.61	18,331,553.19	24,168,827.79
10026	San Dimas	32,453,537	6,207,366.03	2,541,362.49	41,202,265.52
10027	San Juan de Guadalupe	9,827,206	3,679,264.36	6,169,304.79	19,675,775.15
10028	San Juan del Río	9,038,613	1,959,205.67	2,931,268.23	13,929,086.90
10029	San Luis del Cordero	2,041,193	523,590.71	6,126,028.49	8,690,812.20
10030	San Pedro del Gallo	1,984,146	255,572.89	9,595,842.36	11,835,561.24
10031	Santa Clara	6,854,079	2,748,854.80	6,803,952.58	16,406,886.38
10032	Santiago Papasquiaro	52,947,217	9,379,920.32	3,031,721.74	65,358,859.05
10033	Súchil	3,920,060	8,063,672.59	3,744,911.85	15,728,644.44
10034	Tamazula	68,374,626	22,667,353.66	2,335,791.59	93,377,771.25
10035	Tepehuanes	13,318,181	4,790,188.28	2,482,599.07	20,590,968.34
10036	Tlahualilo	5,802,938	3,367,130.73	2,996,735.33	12,166,804.06
10037	Topia	10,453,846	13,827,330.85	3,932,418.35	28,213,595.21
10038	Vicente Guerrero	11,588,008	7,686,972.16	959,865.72	20,234,845.88
10039	Nuevo Ideal	13,841,094	6,024,961.22	2,300,262.40	22,166,317.62
	Total	679,893,654	715,249,303.20	178,812,325.80	1,573,955,283.00

Paso 8. Ajuste de Asignación FAISMUN 2026 por redondeo:

Clave INEGI del municipio	Municipio (i)	(15) Asignación FAISMUN 2026	(16) Ajuste por redondeo a la asignación FAISMUN 2026
10001	Canatlán	27,160,034.26	27,160,034
10002	Canelas	23,126,836.95	23,126,837
10003	Coneto de Comonfort	16,379,537.35	16,379,537
10004	Cuencamé	27,567,100.83	27,567,101

Clave INEGI del municipio	Municipio (f)	(15) Asignación FAISMUN 2026	(16) Ajuste por redondeo a la asignación FAISMUN 2026
10005	Durango	177,397,225.15	177,397,225
10006	General Simón Bolívar	15,372,365.02	15,372,365
10007	Gómez Palacio	100,618,369.51	100,618,370
10008	Guadalupe Victoria	25,571,067.68	25,571,068
10009	Guanaceví	28,509,577.90	28,509,578
10010	Hidalgo	16,090,679.69	16,090,680
10011	Indé	17,791,616.43	17,791,616
10012	Lerdo	48,200,536.62	48,200,537
10013	Mapimí	21,945,651.15	21,945,651
10014	Mezquital	386,954,366.77	386,954,367
10015	Nazas	11,156,209.09	11,156,209
10016	Nombre de Dios	16,016,635.05	16,016,635
10017	Ocampo	22,107,509.98	22,107,510
10018	El Oro	13,338,402.09	13,338,402
10019	Otáez	31,742,196.50	31,742,197
10020	Pánuco de Coronado	11,384,211.04	11,384,211
10021	Peñón Blanco	9,884,999.90	9,885,000
10022	Poanas	21,176,479.84	21,176,480
10023	Pueblo Nuevo	76,546,042.69	76,546,043
10024	Rodeo	14,170,610.46	14,170,610
10025	San Bernardo	24,168,827.79	24,168,828
10026	San Dimas	41,202,265.52	41,202,266
10027	San Juan de Guadalupe	19,675,775.15	19,675,775
10028	San Juan del Río	13,929,086.90	13,929,087
10029	San Luis del Cordero	8,690,812.20	8,690,812
10030	San Pedro del Gallo	11,835,561.24	11,835,561
10031	Santa Clara	16,406,886.38	16,406,886
10032	Santiago Papasquiaro	65,358,859.05	65,358,859
10033	Súchil	15,728,644.44	15,728,644
10034	Tamazula	93,377,771.25	93,377,771
10035	Tepehuanes	20,590,968.34	20,590,968
10036	Tlahualilo	12,166,804.06	12,166,804
10037	Topia	28,213,595.21	28,213,595
10038	Vicente Guerrero	20,234,845.88	20,234,846
10039	Nuevo Ideal	22,166,317.62	22,166,318
	Total	1,573,955,283.00	1,573,955,283



OCTAVO. – Los recursos que los municipios y demarcaciones territoriales ejecuten, conforme a los montos de asignación estimada en el paso 7 del apartado **SÉPTIMO** del presente Anexo conforme a la normatividad aplicable, estarán en función de las ministraciones que, con cargo al Fondo de Aportaciones para la Infraestructura Social, realice la Federación a las entidades, siempre y cuando en dichas estimaciones se consideren las cifras publicadas en el **ACUERDO POR EL QUE SE DAN A CONOCER LAS VARIABLES Y FUENTES DE INFORMACIÓN PARA APOYAR A LAS ENTIDADES FEDERATIVAS EN LA APLICACIÓN DE LA FÓRMULA DE DISTRIBUCIÓN DEL FONDO DE APORTACIONES PARA LA INFRAESTRUCTURA SOCIAL MUNICIPAL Y DE LAS DEMARCACIONES TERRITORIALES DEL DISTRITO FEDERAL PARA EL EJERCICIO FISCAL 2026**, publicado en el DOF el 15 de enero de 2026.

NOVENO.- Que en cumplimiento con lo dispuesto en los artículos 32 segundo párrafo y 35 último párrafo de la Ley de Coordinación Fiscal la calendarización de la entrega de los recursos del Fondo de Infraestructura Social Municipal y de las Demarcaciones Territoriales del Distrito Federal (FAISMUN) del ejercicio 2026 para cada municipio es la siguiente:

**SECRETARÍA DE FINANZAS Y DE ADMINISTRACIÓN
SUBSECRETARÍA DE INGRESOS
CALENDARIZACIÓN DEL FONDO DE INFRAESTRUCTURA SOCIAL MUNICIPAL Y DE LAS DEMARCACIONES
TERRITORIALES DEL DISTRITO FEDERAL 2026**

Clave INEGI	MUNICIPIO	ANUAL	ENERO	FEBRERO	MARZO	ABRIL	MAYO	JUNIO	JULIO	AGOSTO	SEPTIEMBRE	OCTUBRE
10001	Canatlán	27,160,034	2,716,003	2,716,003	2,716,003	2,716,003	2,716,003	2,716,003	2,716,003	2,716,003	2,716,003	2,716,007
10002	Canelas	23,126,837	2,312,684	2,312,684	2,312,684	2,312,684	2,312,684	2,312,684	2,312,684	2,312,684	2,312,684	2,312,681
10003	Coneto de Comonfort	16,379,537	1,637,954	1,637,954	1,637,954	1,637,954	1,637,954	1,637,954	1,637,954	1,637,954	1,637,954	1,637,951
10004	Cuencamé	27,567,101	2,756,710	2,756,710	2,756,710	2,756,710	2,756,710	2,756,710	2,756,710	2,756,710	2,756,710	2,756,711
10005	Durango	177,397,225	17,739,722	17,739,722	17,739,722	17,739,722	17,739,722	17,739,722	17,739,722	17,739,722	17,739,722	17,739,727
10006	General Simón Bolívar	15,372,365	1,537,236	1,537,236	1,537,236	1,537,236	1,537,236	1,537,236	1,537,236	1,537,236	1,537,236	1,537,241
10007	Gómez Palacio	100,618,370	10,061,837	10,061,837	10,061,837	10,061,837	10,061,837	10,061,837	10,061,837	10,061,837	10,061,837	10,061,837
10008	Guadalupe Victoria	25,571,068	2,557,107	2,557,107	2,557,107	2,557,107	2,557,107	2,557,107	2,557,107	2,557,107	2,557,107	2,557,105
10009	Guanacevi	28,509,578	2,850,958	2,850,958	2,850,958	2,850,958	2,850,958	2,850,958	2,850,958	2,850,958	2,850,958	2,850,956
10010	Hidalgo	16,090,680	1,609,068	1,609,068	1,609,068	1,609,068	1,609,068	1,609,068	1,609,068	1,609,068	1,609,068	1,609,068
10011	Indé	17,791,616	1,779,162	1,779,162	1,779,162	1,779,162	1,779,162	1,779,162	1,779,162	1,779,162	1,779,162	1,779,158
10012	León	48,200,537	4,820,054	4,820,054	4,820,054	4,820,054	4,820,054	4,820,054	4,820,054	4,820,054	4,820,054	4,820,051
10013	Mapimi	21,945,651	2,194,565	2,194,565	2,194,565	2,194,565	2,194,565	2,194,565	2,194,565	2,194,565	2,194,565	2,194,566
10014	Mezquital	386,954,367	38,695,437	38,695,437	38,695,437	38,695,437	38,695,437	38,695,437	38,695,437	38,695,437	38,695,437	38,695,434
10015	Nazas	11,156,209	1,115,621	1,115,621	1,115,621	1,115,621	1,115,621	1,115,621	1,115,621	1,115,621	1,115,621	1,115,620
10016	Nombre de Dios	16,016,635	1,601,663	1,601,663	1,601,663	1,601,663	1,601,663	1,601,663	1,601,663	1,601,663	1,601,663	1,601,668
10017	Ocampo	22,107,510	2,210,751	2,210,751	2,210,751	2,210,751	2,210,751	2,210,751	2,210,751	2,210,751	2,210,751	2,210,751
10018	El Oro	13,338,402	1,333,840	1,333,840	1,333,840	1,333,840	1,333,840	1,333,840	1,333,840	1,333,840	1,333,840	1,333,842
10019	Otáez	31,742,197	3,174,220	3,174,220	3,174,220	3,174,220	3,174,220	3,174,220	3,174,220	3,174,220	3,174,220	3,174,217
10020	Pánuco de Coronado	11,384,211	1,138,421	1,138,421	1,138,421	1,138,421	1,138,421	1,138,421	1,138,421	1,138,421	1,138,421	1,138,422
10021	Peñón Blanco	9,885,000	988,500	988,500	988,500	988,500	988,500	988,500	988,500	988,500	988,500	988,500
10022	Poanas	21,176,480	2,117,648	2,117,648	2,117,648	2,117,648	2,117,648	2,117,648	2,117,648	2,117,648	2,117,648	2,117,648
10023	Pueblo Nuevo	76,546,043	7,654,604	7,654,604	7,654,604	7,654,604	7,654,604	7,654,604	7,654,604	7,654,604	7,654,604	7,654,607
10024	Rodeo	14,170,610	1,417,061	1,417,061	1,417,061	1,417,061	1,417,061	1,417,061	1,417,061	1,417,061	1,417,061	1,417,061
10025	San Bernardo	24,168,828	2,416,883	2,416,883	2,416,883	2,416,883	2,416,883	2,416,883	2,416,883	2,416,883	2,416,883	2,416,881
10026	San Dimas	41,202,266	4,120,227	4,120,227	4,120,227	4,120,227	4,120,227	4,120,227	4,120,227	4,120,227	4,120,227	4,120,223
10027	San Juan de Guadalupe	19,675,775	1,967,577	1,967,577	1,967,577	1,967,577	1,967,577	1,967,577	1,967,577	1,967,577	1,967,577	1,967,582
10028	San Juan del Río	13,929,087	1,392,909	1,392,909	1,392,909	1,392,909	1,392,909	1,392,909	1,392,909	1,392,909	1,392,909	1,392,906
10029	San Luis del Cordero	8,690,812	869,081	869,081	869,081	869,081	869,081	869,081	869,081	869,081	869,081	869,083
10030	San Pedro del Gallo	11,835,561	1,183,556	1,183,556	1,183,556	1,183,556	1,183,556	1,183,556	1,183,556	1,183,556	1,183,556	1,183,557
10031	Santa Clara	16,406,886	1,640,689	1,640,689	1,640,689	1,640,689	1,640,689	1,640,689	1,640,689	1,640,689	1,640,689	1,640,685
10032	Santiago Papasquiaro	65,358,859	6,535,886	6,535,886	6,535,886	6,535,886	6,535,886	6,535,886	6,535,886	6,535,886	6,535,886	6,535,885
10033	Súchil	15,728,644	1,572,864	1,572,864	1,572,864	1,572,864	1,572,864	1,572,864	1,572,864	1,572,864	1,572,864	1,572,868
10034	Tamazula	93,377,771	9,337,777	9,337,777	9,337,777	9,337,777	9,337,777	9,337,777	9,337,777	9,337,777	9,337,777	9,337,778
10035	Tepehuanes	20,590,968	2,059,097	2,059,097	2,059,097	2,059,097	2,059,097	2,059,097	2,059,097	2,059,097	2,059,097	2,059,095
10036	Tlahualilo	12,166,804	1,216,680	1,216,680	1,216,680	1,216,680	1,216,680	1,216,680	1,216,680	1,216,680	1,216,680	1,216,684
10037	Topia	28,213,595	2,821,359	2,821,359	2,821,359	2,821,359	2,821,359	2,821,359	2,821,359	2,821,359	2,821,359	2,821,364
10038	Vicente Guerrero	20,234,846	2,023,485	2,023,485	2,023,485	2,023,485	2,023,485	2,023,485	2,023,485	2,023,485	2,023,485	2,023,481
10039	Nuevo Ideal	22,166,318	2,216,632	2,216,632	2,216,632	2,216,632	2,216,632	2,216,632	2,216,632	2,216,632	2,216,632	2,216,630
	TOTAL	1,573,955,283	157,395,528	157,395,528	157,395,528	157,395,528	157,395,528	157,395,528	157,395,528	157,395,528	157,395,528	157,395,531


En virtud que a la fecha de firma del presente documento, la Secretaría de Hacienda y Crédito Público no ha realizado la publicación de la calendarización para la ministración, durante el ejercicio fiscal de 2026, de los recursos del Fondo de Aportaciones para la Infraestructura Social, en sus componentes denominados Fondo de Infraestructura Social para las Entidades (FISE) y Fondo de Aportaciones para la Infraestructura Social Municipal y de las Demarcaciones Territoriales del Distrito Federal (FAISMUN), se realizarán y publicarán las modificaciones correspondientes en caso de ser necesario.

TRANSITORIO

ÚNICO. El presente Acuerdo Administrativo entrará en vigor al día siguiente de su publicación en el Periódico Oficial del Gobierno del Estado de Durango.

Dado en la residencia del Poder Ejecutivo del Estado Libre y Soberano de Durango, en la ciudad de Victoria de Durango, Dgo., a los 26 días del mes de enero del año 2026.

EL GOBERNADOR DEL ESTADO



DR. ESTEBAN ALEJANDRO VILLEGAS VILLARREAL


EL SECRETARIO DE FINANZAS Y
DE ADMINISTRACIÓN

EL SECRETARIO GENERAL DE
GOBIERNO

EL SECRETARIO DE BIENESTAR
SOCIAL



LIC. FRANKLIN CORLAY AGUILAR



ING. HÉCTOR EDUARDO VELA
VALENZUELA



ARQ. JULIO DAVID PAYÁN GUERRERO



PERIÓDICO OFICIAL DEL GOBIERNO DEL ESTADO

ING. HECTOR EDUARDO VELA VALENZUELA, DIRECTOR GENERAL

Profesora Francisca Escárzaga No. 208, Colonia del Maestro, Durango, Dgo. C.P. 34240

Dirección del Periódico Oficial

Tel: 618 1 37 78 00 - 618 1 37 78 01

Dirección electrónica: <https://periodicooficial.durango.gob.mx>

Correo electrónico: periodicooficial@durango.gob.mx

Impreso en Talleres Gráficos del Gobierno del Estado